

2000/2025 – 25 ans et toujours sur le bon chemin !

**Assemblée générale 2025
SORANS LES BREUREY – 28 février 2026**



BIENVENUE À TOUTES ET TOUS

DÉROULÉ DE LA JOURNÉE

Accueil

Assemblée générale - 10 h à 11 h 30

Interventions des invités - 11 h 30 à 12 h

Pot de l'amitié offert par l'af-ccc (12 h 15)

Repas sur place (13 h/14 h 30)

Présentation « pédibus » - ACCR/FBC

Présentation « pédibus » - Confraternité des Pèlerins de Bourgogne

Présentation de la maison forte de Sorans-les-Breurey



**Approbation du PV de l'Assemblée générale 2024
LUZE – 1^{er} mars 2025**

RAPPORT MORAL 2025





RAPPORT D'ACTIVITÉ 2025

Le conseil d'administration, les réunions

3 réunions du conseil d'administration
les 9 janvier, 13 mars, 4 septembre

+ points de situations et contacts informels
selon les sujets à traiter
et les décisions à prendre

17 bénévoles
ne sont pas de trop
pour toutes les tâches nécessaires
à
la bonne marche de l'association

Élus et/ou réélus lors de l'assemblée générale du 1er mars 2025

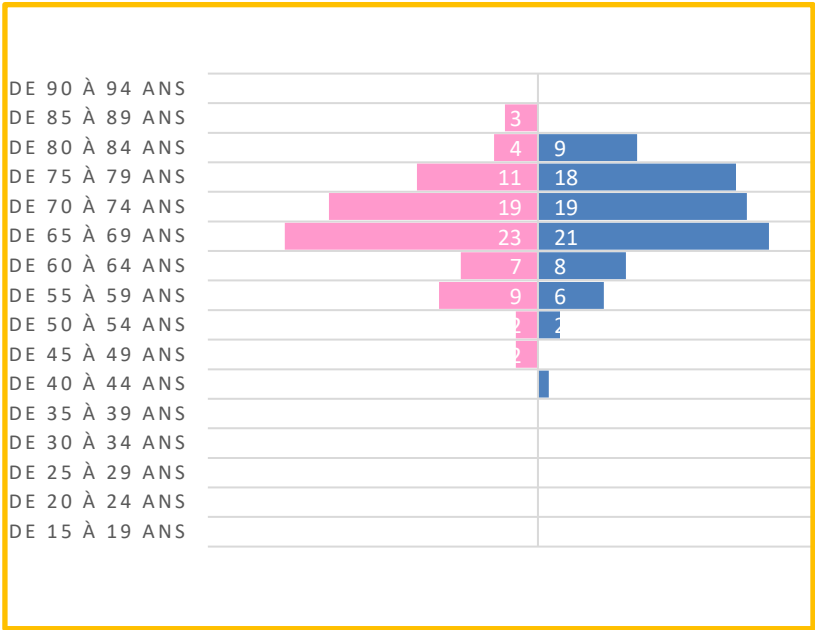
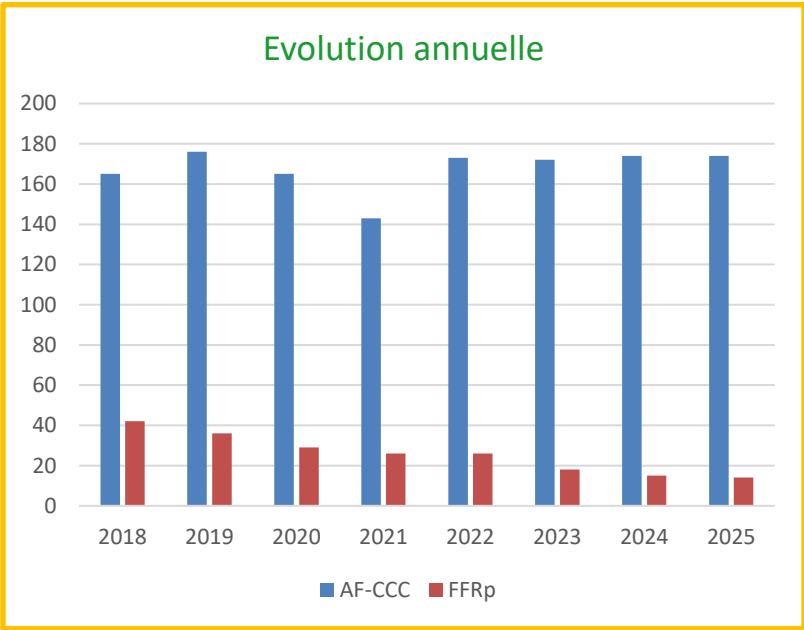
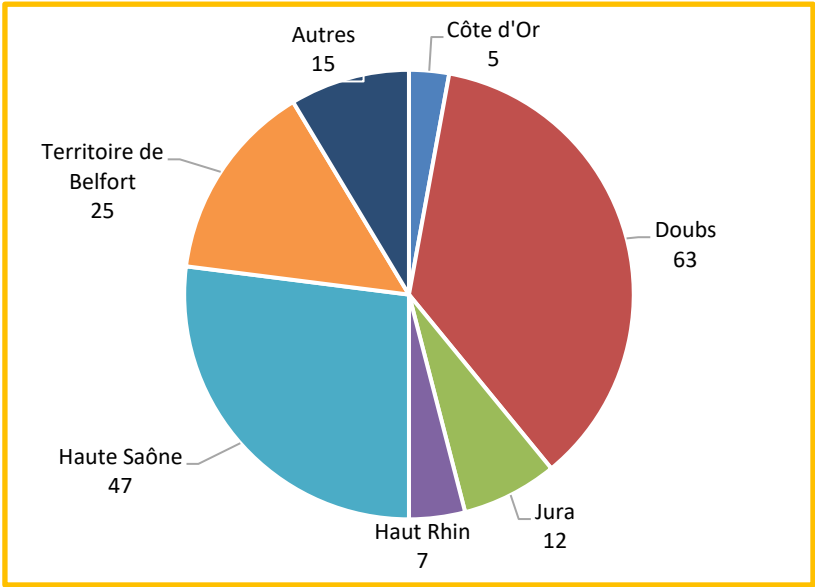
Membres du bureau			
Présidente	Danielle Brun-Vaunier	06.42.41.39.85	president@af-ccc.fr
Trésorière	Christine Rozet	06 76 59 95 04	tresorier@af-ccc.fr
Trésorier-adjoint	Gérard Levaufre	06.30.57.54.52	gerard.levaufre@gmail.com
Secrétaire	René Michaux	03.84.21.71.88	adhesion@af-ccc.fr
Secrétaire-adjoint	Claude Perrot	06 50 47 25 36	claudе.afccc@gmail.com

Membres du Conseil d'administration			
Nicole Blivet	Communication		communication@af-ccc.fr
Paul Courtoisier	Permanence « Sanctuaire du Mont Roland »	06 08 24 24 88	p.courtoisier@orange.fr
Geneviève Durey	Permanence « Sanctuaire Mont Roland »	06 19 96 57 76	genevievedurey@gmail.com
Bruno Géhant	Boutique internet Permanence Vesoul	06 52 38 09 48	gehantb@aol.com
Marie Géhant	Boutique internet		marienicolegehant@gmail.com
Gabriel Joly	Chemin	06 25 57 12 50	gabriel.joly90@laposte.net
Martine Michaux	Randonnées mensuelles	03 84 21 71 88	randonnees@af-ccc.fr
Hubert Pernin	Chemin (39)	06 61 76 19 13	stan.39@free.fr
Jocelyne Perrot	Hébergement	03 84 36 19 83	jojo.perrot@yahoo.fr
Claudine Socié			
Gabriel Vieille	Histoire – Patrimoine		patrimoine@af-ccc.fr
Jean-François Vitrey	Adjoint aux randonnées	06 61 45 06 39	vitrey.jeanfrancois@gmail.com

Les adhérents

2025

174 adhérents
 Dont 57 nouveaux
 Taux de renouvellement 67,6%
 14 adhérents FFRp



Les permanences mensuelles

Besançon

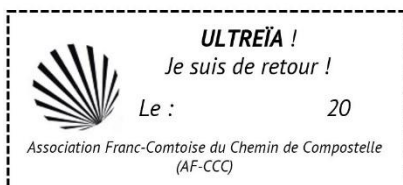
1^{er} mercredi du mois - 18 h

Salle Martin Luther King,
Avenue de Montrapon (derrière l'église Saint-Louis)

Dole

3^{ème} jeudi du mois - 18 h/20 h 00

Sanctuaire du Mont-Roland
Bâtiment « Saint-Joseph »



Accueil des futurs pèlerins mais aussi des pèlerins de retour, qui peuvent faire apposer un dernier tampon sur leur credencial

Aire urbaine Belfort/Montbéliard/Héricourt

2^{ème} mercredi du mois - 18 h 30

Maison Saint-Denis, Belfort
jusqu'en 12/2025

Depuis janvier 2026, les permanences
ont lieu à la Maison du Peuple,
place de la Résistance à Belfort

Vesoul

3^{ème} jeudi du mois - 18 h/20 h

Maison des Associations, salle 105
53, avenue Jean Jaurès

Permanence Besançon 2025



- ✓ 11 Permanences,
- ✓ Avec la présence de 100 participants,
- ✓ Dont 58 participants avec projet de départ, ou retour,
- ✓ 21 adhésions, et la mise à disposition de 9 guides Thann Cluny, 8 guides pratiques, et 20 crédenciales

❖ Des Projets variés :

- Vers Santiago, Fistera, Muxia, Porto
- Via le Puy en Velay, ou Vézelay, la Voie d'Arles, la voie du piémont Pyrénéen, Lourdes
- Par le Camino Frances, le Camino Del Norte, le Chemin basque, la voie du Baztan, ou encore la Via de la Plata ...
- Vers Assise, ou encore sur le Chemin de St Benoit en Italie ...
- A pied, ou accompagnement en Joëlette !

Permanences Belfort – Dole - Vesoul 2025

❖ Des projets et des fréquentations variables avec :

- Participation d'anciens pèlerins qui partagent leurs expériences
- Demande de renseignements pratiques : poids du sac, chaussures, réservation ou non des hébergements, quelle voie choisir, quel guide acheter, comment rentrer de Compostelle, etc.....
- Délivrance de credencials
- Vente des guides
- Des projets divers, mais principalement pour :
 - Traverser la Franche-Comté
 - ou partir du Puy-en-Velay


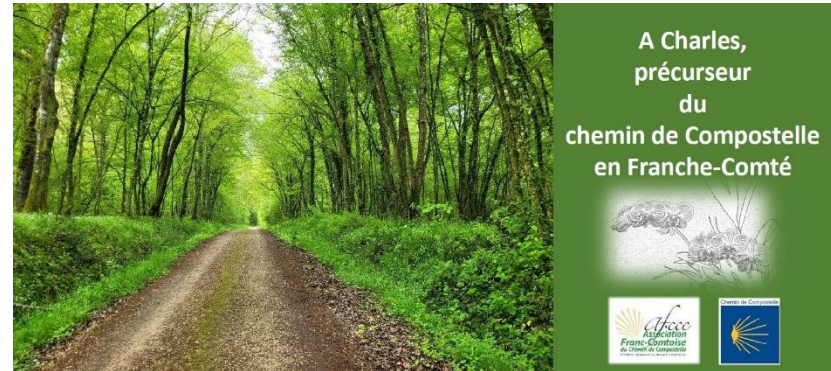
LE CHEMIN FRANC-COMTOIS



Hommage à Charles Milhé le 1^{er} juin en présence de sa famille et du maire de Brevilliers

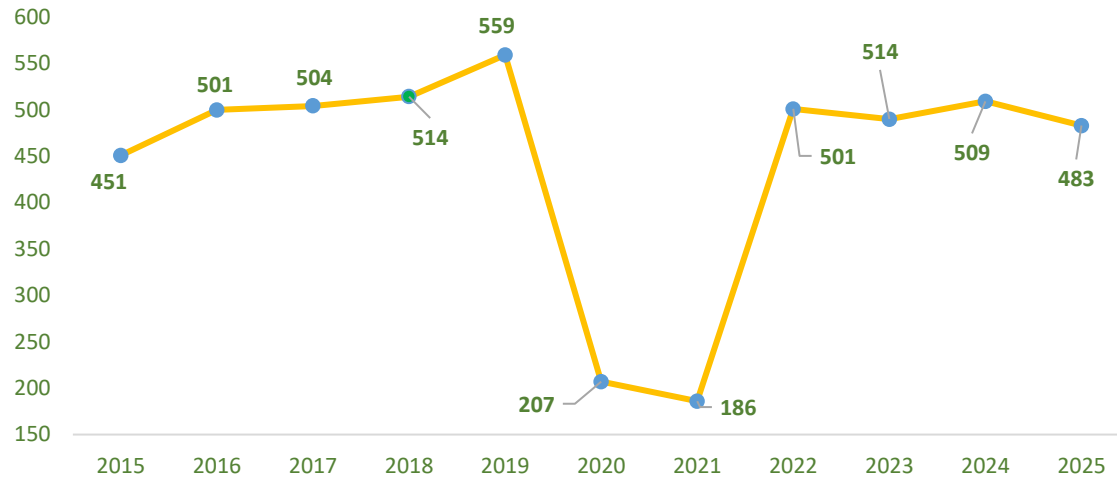
Charles fut l'un des premiers adhérents de l'af-ccc.

L'un des pionniers et initiateurs du chemin en Franche-Comté, baliseur infatigable, traducteur du premier guide du chemin de Compostelle en Franche-Comté qu'il a mis à jour durant de très longues années, l'af-ccc lui doit beaucoup.

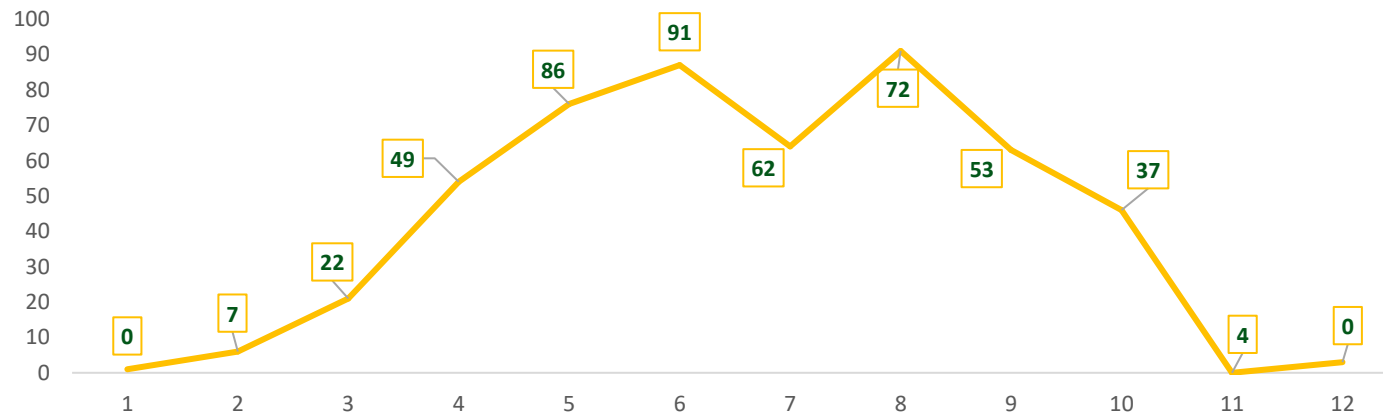


Fréquentation du chemin en Franche-Comté

Evaluation, sur 10 ans, du nombre de pèlerins en Franche-Comté



Fréquentation mensuelle du chemin à Marast en 2025



Le comptage est effectué par Martine et Denis Sauget à Marast

Entretien et balisage du chemin

L'af-ccc assure une mission de veille et travaille en partenariat avec les instances chargées de l'entretien et du balisage :

- Haut-Rhin (De la frontière suisse à Liebsdorf) : Club vosgien et ses antennes locales
- Territoire de Belfort : Balisage 90 sous l'égide du département
- Doubs : bretelle Bale (Feschés-le-Châtel/Nommay) - bretelle Besançon/Marnay : Af-ccc
- Haute-Saône : Département 70 avec notamment le club SGH Randonnée d'Héricourt
- Jura, de Moissesey à St-Seine en Bâche et Abergement la Ronce : Af-ccc par convention avec le Grand Dole

Principales modifications :

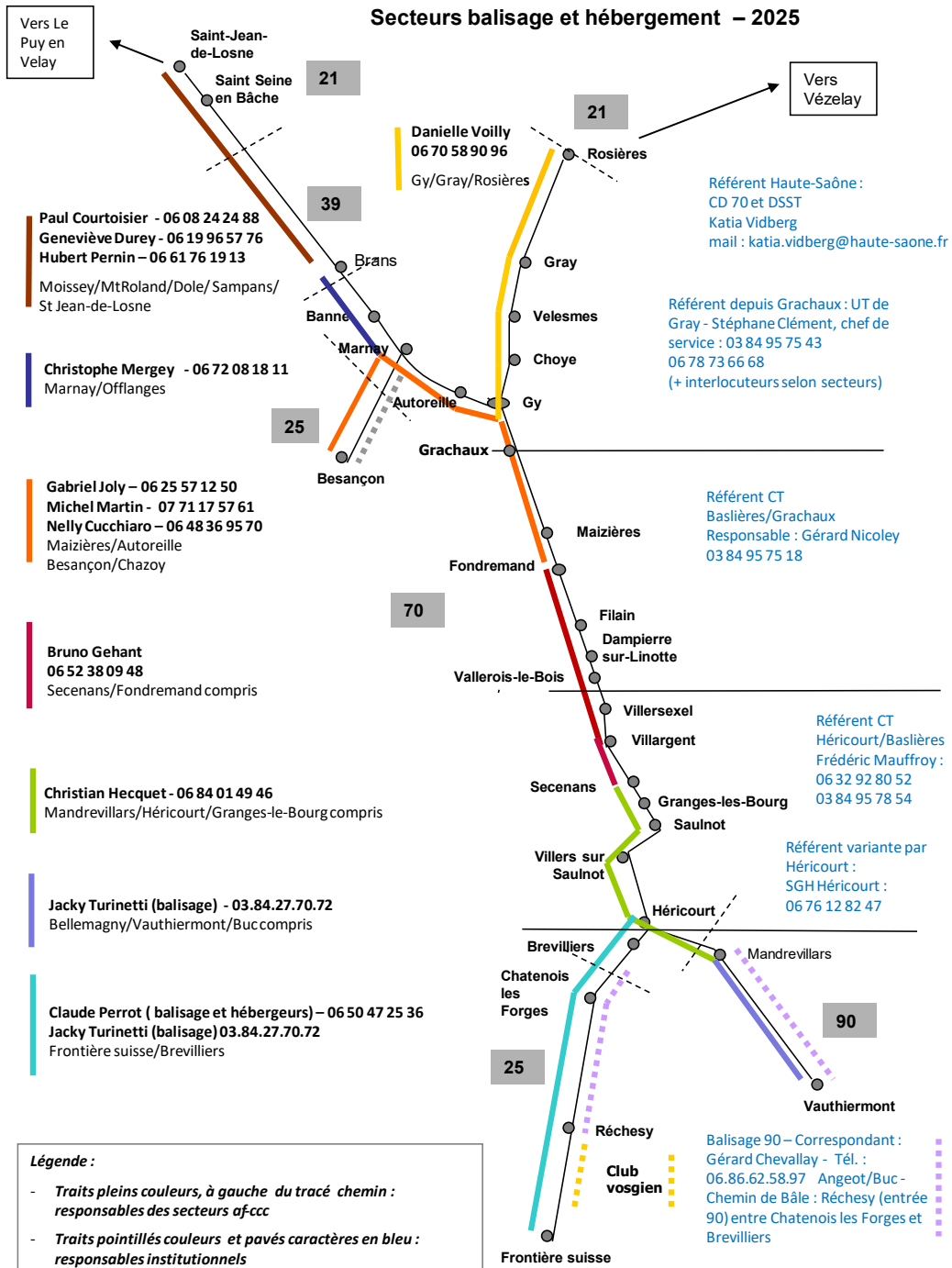
- Arrivée à Belfort par les fortifications, la porte de Brisach



- Tracé balisé Echenans/Luze par la route et non plus par le Mont-Vaudois



Secteurs balisage et hébergement – 2025



Des référents :

- **entretien/balisage du chemin**
- **hébergements**

Référent chemin : Gabriel Joly

Nous recrutons des responsables de secteurs

Les responsables entretien/balisage parcourent un tronçon du chemin afin de vérifier son bon état ainsi que la signalétique.

Les référents hébergement sont chargés des contacts avec les hébergeurs et de la mise à jour des guides.

Des contacts aisés avec les instances administratives

En Haute-Saône : les 30 septembre et 9 octobre, avec Katia Vidberg, du conseil départemental, des interventions conjointes sur le terrain ont permis de localiser et valider les carrefours à valoriser, avec pose de poteaux lames et coquille européenne dans les villages traversés.



Remplacement du balisage actuel vieillissant dans un délai de deux années environ..



*Saulnot
Valorisation du chemin*

En cours, élaboration des panneaux indiquant l'arrivée dans les trois départements..



*La signalétique d'entrée dans les départements
a besoin d'être renouvelée*



Un entretien a été commencé sur les deux abris du pèlerin à Grachaux et Avrigny au niveau des toitures.
L'environnement proche a été dégagé par les services municipaux des communes.

Dans le Jura, réunion avec les responsables de l'itinérance du Grand Dole le 7 avril pour point de situation de la convention en cours.

LE RESEAU HEBERGEMENT

Référents hébergements :
Jocelyne et Claude Perrot



FORMULAIRE NOUVEL HÉBERGEUR / SERVICE – Ed. 2026

Identité

NB : Les champs obligatoires sont entourés de traits épais

Dénomination

Nom

Prénom

Type d'hébergement ou de service *(Plusieurs choix possibles)*

<input type="checkbox"/> Accueil Jaquaire	<input type="checkbox"/> Accueil religieux	<input type="checkbox"/> Auberge de Jeunesse	<input type="checkbox"/> Ôte
<input type="checkbox"/> Chambre d'hôte	<input type="checkbox"/> Hôtel	<input type="checkbox"/> Restaurant	<input type="checkbox"/> Camping
<input type="checkbox"/> Ôte équestre	<input type="checkbox"/> Informations/Office de Tourisme	<input type="checkbox"/> Alimentation	<input type="checkbox"/> Boulangerie
<input type="checkbox"/> Petite épicerie de dépannage	<input type="checkbox"/> Bar ou café	<input type="checkbox"/> Aire de repos	<input type="checkbox"/> Autres services

Période ou heures d'ouverture

Langues parlées ou comprises *(Plusieurs choix possibles)*

<input type="checkbox"/> Anglais courant	<input type="checkbox"/> Allemand courant	<input type="checkbox"/> Italien courant	<input type="checkbox"/> Espagnol courant
<input type="checkbox"/> Notions d'Anglais	<input type="checkbox"/> Notions d'Allemand	<input type="checkbox"/> Notions d'Italien	<input type="checkbox"/> Notions d'Espagnol
<input type="checkbox"/> Autres			

Date d'adhésion Date de dernière adhésion à l'AF-CCC, mois en clair (ex : 21 novembre 2025)

Adresse

N° et voie Adresse complète sans nom et/ou prénom, code postal ou localité

Code postal Le code postal doit contenir exactement 5 chiffres, ou pour la suisse, CH suivi de 4 chiffres

Localité Nom de la localité (qui correspond au code postal) en minuscules, éventuellement accentuées

Hors chemin Si hors-chemin, indiquer la distance en mètres si moins d'un km, sinon en km (ex : 2,5km), suivi éventuellement d'une indication de direction

Étape(s)

Indiquer les étapes concernées par l'hébergement, 3 au maximum, avec en premier(s) la ou les étapes qui y aboutissent et en dernier les étapes qui en partent

Contact

Téléphone Indiquer le numéro de téléphone à utiliser en premier, éventuellement suivi d'une information sur la personne. C'est aussi le n° qui est référencé si WhatsApp est utilisé. Voir champ suivant

WhatsApp Cocher cette case si le numéro ci-dessus est celui sur lequel l'application WhatsApp est installée

Autre(s) téléphone(s) Indiquer les éventuels autres n° de téléphone avec les prénoms si nécessaire

Adresse courriel Indiquer la ou les adresses courriel avec éventuellement des précisions sur le ou les noms

Site internet URL obligatoirement précédée de http:// ou https://

Texte du lien Nom du site

CP 16/12/2025 – Page 1 / 2

FORMULAIRE NOUVEL HÉBERGEUR / SERVICE – Ed. 2026

Hébergement

NB : Les champs obligatoires sont entourés de traits épais

Credencial Non demandée Credencial obligatoire Credencial demandé pour bénéficiaire d'un tarif

Cocher si le Credencial est obligatoire ou non, en particulier pour les accueils jaquaires ou religieux, ou simplement demandés pour bénéficier d'un tarif

Réservation préalable Indiquer le nombre d'heures (24, 48, ...) si la réservation préalable est demandée en particulier pour les accueils jaquaires

Capacité de couchage Indiquer la capacité totale en nombre de personnes acceptées

Attention : Si ce champ n'est pas renseigné, cet établissement n'apparaîtra pas dans le guide

Précision sur le couchage

Possibilité de planter sa tente Cocher cette case si l'hébergeur offre la possibilité à un pèlerin en autonomie de planter sa tente sur sa propriété

Restauration Petit-déjeuner Dîner Cuisine à disposition Petite épicerie Sandwiches

(Plusieurs choix possibles)

Précision sur la restauration Complément d'information sur le champ précédent en particulier si réservation demandée, régimes particuliers

Vient chercher à Préciser le ou les lieux de prise en charge, avec éventuellement la mention AVR pour aller-retour

Animaux *(Plusieurs choix possibles)*

<input type="checkbox"/> Animaux non-acceptés	<input type="checkbox"/> Chiens non acceptés	<input type="checkbox"/> Animaux acceptés	<input type="checkbox"/> Équidés acceptés
<input type="checkbox"/> Sous réserve d'accord préalable		<input type="text"/> Autres	

Cocher éventuellement la ou les cases si l'hébergeur a clairement indiqué son souhait d'accepter ou non les animaux. La case autre permet d'ajouter un souhait particulier

Services additionnels Indiquer tous services non encore décrits auparavant

Photo de l'accueil Cocher la case si l'hébergement a une photo telle que pourrait le voir le pèlerin en arrivant

Tampon de l'accueil Cocher la case si l'établissement a fourni un tampon (pas de tampon commercial)

Informations de gestion non publiées sur le site

Correspondant Hébergement Date de dernière vérification

Remarques Toute remarque à l'attention du gestionnaire ne sera jamais publiée sur le site

CP 16/12/2025 – Page 2 / 2

Chaque nouvel hébergeur fait l'objet d'une fiche précise concernant les services qu'il propose

Tous les hébergeurs sont contactés par les responsables de secteur avant réédition du guide pratique annuel

Mouvements en 2025

SOLDE NEGATIF					
Accueils jacquaires	Chambres d'hôtes	Gîtes	Hôtels	Camping	Qui ?
9	1	0	1	0	11
Héricourt					Mme M Lewandowski
Villers sur Saulnot					Véronique Wilhem
	Bard les Pesmes				Le Basterbou
Maizières					Mme Laut
Frasne-le-Château					Marie Grenier
Thervay					Chez moi ! M Beauvillain
Thervay					Bernadette Verdot
Brans					AJ La Fontaine
Grédisans					Charlotte Page
			Dole		Hôtel les 3 Magot
Bermont					Michelle et Pierre Contat

SOLDE POSITIF					
Accueils jacquaires	Chambres d'hôtes	Gîtes	Hôtels	Camping	Qui ?
2	0	4	2	1	9
		Thann			Cercle St Thiebaut
		Guewenheim			Hubert Kuenemann
		Echenans-ss-Mt V.			Gîte Chez Marcel
				Villersexel	Le Chapeau chinois
Thervay					Chez moi ! M Beauvillain
Brans					Bruno Decombe
			Dole		Hôtel JurJura
			Dole		Sure Hôtel by BW
		Velesmes			Le Relais 1620

9 hébergeurs jacquaires en moins et seulement 2 nouveaux dont l'un a cessé en cours d'année !

Journée Hébergeurs à Autoreille le 8 novembre

Tous les deux ans, l'af-ccc convie les hébergeurs du chemin franc-comtois à une rencontre amicale



Au programme 2025 :
exposition sur les
lavoirs par
l'association
« patrimoine et
environnement »,
conférence sur les
lavoirs par Serge
Roland, et bon repas



L'INFORMATION – LA COMMUNICATION

Référents : Nicole Blivet – René Michaux

Les priorités :

- **Communication entre adhérents et partenaires**
- **Facilitation de la traversée de la région pour les pèlerins de passage**

Une réelle réactivité permet d'informer presque en temps réel des modifications du chemin sur la première page du site internet

Des informations aux adhérents

Pour être au plus proche des adhérents et partenaires :

- 10 lettres « chemins partagés » envoyées
- par mail à chaque adhérent et partenaire
 - aux abonnés au site internet

Manifestations liées au chemin,
communications des partenaires,
petites annonces, recherche d'hospitaliers,
récits....

MERCI A TOUS LES CONTRIBUTEURS

- Programme de randonnées mensuelles sur le site
 - Programme de la journée
- adressé par mail à tout adhérent, préalablement à chaque sortie
- Récit de sa randonnée rédigé par l'organisateur



NUEA Pour faciliter l'accès aux Chemins de Pèlerinage, les associations jacquaires de Bourgogne – Franche-Comté ont lancé avec la Région un vaste programme de mise en place de transport sur l'ensemble du réseau de Chemins.



Plus besoin de porter votre sac, plus même besoin de marcher :
profitez du chemin sans vous fatiguer.

*Anecdotes, récits, humour.....
Merci Guy, Philippe, Claude, Jojo, René....*

La plaquette de 1^{ère} information est actualisée chaque année

Principales communes traversées et services

Département	Localité	Distance km	Comm. km	Étape	Services
Haut-Rhin (68)	Bellemagny (Fin du chemin alsacien)				
	Vauthiermont	2,4	2,4		
	Langue	4,2	8,4		
	Pluffuss	4,9	13,3		
	Belfort	7,4	20,9	10,9	
	Esert	4,8	25,7		
	Bec	4,0	29,7		
	Héricourt	7,1	37,0	16,1	
	Ceuthenans	3,5	40,5		
	Champagny	4,5	45,0		
Haute-Saône (70)	Champagny	3,5	48,5		
	Villain-sur-Saulnot	1,5	50,0		
	Saulnot	3,7	53,7		
	Maisot	2,2	55,7		
	Grangey-le-bourg	2,1	57,8		
	Secenans	1,7	61,5	24,5	
	Villars-et-Villers	9,0	70,5		
	Villars-sur-Vilain	3,2	73,7		
	Villeneuve	2,7	76,4	14,9	
	Marnay	2,2	78,6		
Doubs (22)	Marnay	3,5	82,1		
	Valentin-le-Bois	8,3	89,4		
	Dampierre-sur-Linotte	7,2	96,6		
	Vy-le-Filain	2,9	99,5		
	Filain	1,3	100,8	24,4	
	Audoubert	1,1	101,9		
	Quancheux	4,4	110,3		
	Fondremont	7,5	117,8		
	Maisières	3,5	121,3	19,3	
	Rochefort-lez-Aizy	4,3	124,4		
Côte d'Or (21)	Granchaux	8,8	133,2		
	Bucy-lès-Gy	7,2	140,4		
	Gy	1,1	141,7	23,6	
	Vers le Puy-en-Velay				
	Audoubert	1,3	143,0		
	Marnay	11,5	154,5	14,8	
	Champagny	3,7	158,2		
	Barne	3,7	161,9		
	Paugney	2,3	164,2		
	Jura (39)	Abbaye d'Acy	4,9	174,8	13,8
Therisy		3,6	178,4		
Brans		1,0	181,9		
Offlanges		3,6	185,5		
Moussy		2,3	187,8		
Granchaux		4,4	192,2		
Jouhe		4,2	201,2	24,9	
Mauc-Baldard		2,3	203,7		
Sampans		1,7	205,4		
Côte d'Or (21)		Saint-Selve-en-Bâche	7,9	213,3	
	Saint-Grégoire-sur-Saône	4,0	217,3		
	Saint-Jean-de-Losne	4,3	221,6	23,4	
	Vers Vézelay				
	Gy	5,3	143,7		
	Cligny	5,3	149,2		
	Vesvigne	6,0	155,2		
	Gray	7,9	163,1		
	Arce-les-Grays	5,7	168,8	23,1	
	Norville	6,2	174,9		
Côte d'Or (21)	Audoubert-Gray	5,3	179,8		
	Châtenois-Bellignies	7,8	187,6	20,8	

* Après Belfort, le chemin s'écartera de la route principale pour rejoindre la commune de Vézelay.
 ** Au moment de la mise à jour, le chemin s'écartera de la route principale pour rejoindre la commune de Vézelay.
 *** Sur un point de vue géographique, le chemin s'écartera de la route principale pour rejoindre la commune de Vézelay.

Légende : ■ Hébergement ■ Ravitaillement ■ Tous commerces ■ Étape proposée

Association Franc-Comtoise du Chemin de Compostelle

L'association a pour but de promouvoir les chemins de Compostelle. Elle se reconnaît dans les valeurs attribuées par le Conseil de l'Europe en 1987 aux itinéraires culturels européens : tolérance, hospitalité et solidarité. L'AF-ccc adhère aux objectifs de la Fédération Française des Associations des Chemins de Compostelle (FFACC) qui sont d'inscrire les chemins dans notre époque en leur conservant leur âme et leur authenticité.

Objectifs de l'AF-ccc

- Faciliter la préparation et le bon déroulement du voyage sur les chemins de Saint-Jacques de Compostelle en France et à l'étranger
- Amener le pèlerin, le marcheur, à découvrir des chemins vivants de rencontres, porteurs d'espoir, et au travers du chemin de Compostelle en Franche-Comté, à apprécier le patrimoine régional.
- Entretien des liens avec les associations jacquaires et les partenaires poursuivant les mêmes objectifs.

Un itinéraire balisé, des hébergements et des services en nombre suffisant sont les conditions essentielles permettant de cheminer sereinement. Les bénévoles de l'AF-ccc et leurs partenaires : accueils professionnels et familiaux, communes, associations de communes, conseils départementaux, Fédération française de randonnée s'y emploient activement.

Siège social et adresse courriel :
 AF-ccc - 11 rue Dagobert - 90000 Belfort
 Site internet : www.af-ccc.fr

Réunions mensuelles ouvertes à tous :
 Besançon (25) : 1^{er} mercredi du mois à 18h00 - Salle Martin Luther King au fond du parking derrière l'église Saint-Louis
 Héricourt (70) - Belfort (90) - Montbéliard (25) : 2^{em} mercredi du mois à 18h30 - Maison Saint-Denis - 11, Grande Rue - Belfort
 Dole (39) : 3^{em} jeudi du mois à 18h - Bâtiment "Saint-Joseph", Sanctuaire du Mont-Roland
 Vesoul (70) : en général, le 3^{em} jeudi du mois à 18h - Maison des Associations, Salle 105, 53 avenue Jean Jaurès, Vesoul (voir dates sur le site).
 Vérifier sur le site www.af-ccc.fr les horaires des permanences

Le Guide du Chemin de Compostelle en Franche-Comté et en Bourgogne et le Guide pratique sont disponibles lors des permanences et sur commande sur le site internet : www.af-ccc.fr

N° Arrivées vers	Vers le Puy	Vers Vézelay
Langue en Franche-Comté	223 km	183 km
Chemins possédés	3 639 m	3 053 m
Nombre d'étapes	11	9
D'Anges à Vézelay		340 km
D'Anges sur Puy-en-Velay	600 km	
De Hamay à Santiago	2 000 km	

Le chemin de Compostelle en Franche-Comté

Le chemin de Compostelle en Franche-Comté constitue le chaînon reliant le chemin d'Alsace à celui de Cluny menant au Puy-en-Velay. Il est balisé coquille européenne sur fond blanc.

La bretelle au départ de Gy permettant de rejoindre la voie de Vézelay, ainsi que les bretelles arrivant de Bâle et de Besançon sont balisées coquille européenne sur fond jaune.

La Bretagne prioritaire dans les cas de désorientation des guides. Le parcours est parfois complexe. La présence d'indices.

Édition Avril 2025

Guides

Cette plaquette donne un premier aperçu du chemin de Compostelle en Franche-Comté. Afin de le parcourir dans de bonnes conditions, le Guide "Le chemin de Saint-Jacques de Compostelle en Franche-Comté et en Bourgogne" et son complément, le "Guide pratique Chemin de Compostelle en Franche-Comté", donnent tous les renseignements nécessaires : tracé, chemin, descriptif, possibilités d'hébergement, cartouches, ils sont disponibles sur le site de l'Association Franc-Comtoise du Chemin de Compostelle (AF-ccc). Rejoignez-nous sur notre site : www.af-ccc.fr

Informations pèlerin

Mes membres de l'AF-ccc peuvent vous renseigner sur le chemin, les hébergements professionnels et jacquaires, le credential...
 Danièle : 06 42 41 39 35 • Nicole : 06 79 94 80 90
 René : 05 84 21 71 88 et 06 41 85 05 24
 Jacques : 03 84 21 79 63 et 06 84 03 89 78

Chemin principal et voie vers Vézelay

○ Étape proposée
● Hébergement possible
● Tous commerces
■ Ravitaillement
■ Chemin principal et voie vers Vézelay
■ Bretelles

1 Belfort → Héricourt : 26 km
 • Héricourt : tous services et commerces, distributeur bancaire, médecin, pharmacie, gare
 2 Belfort → Héricourt : 26 km
 • Héricourt : tous services et commerces, distributeur bancaire, médecin, pharmacie, gare
 3 Héricourt → Secenans : 24 km
 • Secenans : Office du tourisme : 05 84 20 39 59 - tous services et commerces, distributeur bancaire, pharmacie, médecin.
 • Villers-ès-Forges : tous services et commerces, distributeur bancaire, pharmacie, médecin.
 4 Secenans → Villers-ès-Forges : 22 km
 • Villers-ès-Forges : Office du tourisme : 05 84 20 39 59 - tous services et commerces, distributeur bancaire, pharmacie, médecin.
 • Gy : Office du tourisme : 05 84 53 93 93 - tous commerces, distributeur bancaire, médecin, pharmacie.
 5 Villers-ès-Forges → Filain : 25 km
 • Dampierre-sur-Linotte : tous commerces.
 6 Filain → Maisières : 25 km
 • Maisières : Office du tourisme : 05 84 53 93 93 - tous commerces, distributeur bancaire, médecin, pharmacie.
 7 Maisières → Gy : 24 km
 • Gy : Office du tourisme : 05 84 53 93 93 - tous commerces, distributeur bancaire, médecin, pharmacie.
 8 Gy → Marnay : 17 km
 • Marnay : Office du tourisme : 05 84 53 93 93 - tous services et commerces, distributeur bancaire, médecin, pharmacie.
 9 Marnay → Abbaye d'Acy : 14 km
 • Paugney : commerces, médecin, pharmacie.
 10 Abbaye d'Acy → Jouhe : 20 km
 • Holsay : commerces.
 • hors chemin à 5 km, Dole (bus depuis Sampans ou Montbéliard) : tous services et commerces, distributeur bancaire, gare, médecin, pharmacie.
 11 Jouhe → St Jean de Losne : 22 km
 • Sampans : commerces.
 • Saint-Jean-de-Losne : Office du tourisme : 05 80 37 15 70 - tous services et commerces, distributeur bancaire, médecin, pharmacie, gare

9a Gy → Châtenois-Bellignies : 22 km
 • Châtenois-Bellignies : commerces.
 8a Gy → Gray : 22 km
 • Gray : Office du tourisme : 05 84 65 18 15 - tous services et commerces, distributeur bancaire, médecin, pharmacie.
 10a Montbéliard → Belfort : 22 km
 • Belfort : Office du tourisme : 05 84 55 90 90 - tous services et commerces, gare, distributeur bancaire, médecin, pharmacie, médecin.
 10b Belfort → Héricourt : 22 km
 • Héricourt : tous services et commerces, distributeur bancaire, médecin, pharmacie, gare.
 10c Héricourt → Secenans : 24 km
 • Secenans : Office du tourisme : 05 84 20 39 59 - tous services et commerces, distributeur bancaire, pharmacie, médecin.
 10d Villers-ès-Forges → Héricourt : 24 km
 • Villers-ès-Forges : tous services et commerces, distributeur bancaire, pharmacie, médecin.
 10e Héricourt → Secenans : 24 km
 • Secenans : Office du tourisme : 05 84 20 39 59 - tous services et commerces, distributeur bancaire, pharmacie, médecin.
 10f Villers-ès-Forges → Héricourt : 24 km
 • Villers-ès-Forges : tous services et commerces, distributeur bancaire, pharmacie, médecin.
 10g Héricourt → Secenans : 24 km
 • Secenans : Office du tourisme : 05 84 20 39 59 - tous services et commerces, distributeur bancaire, pharmacie, médecin.
 10h Villers-ès-Forges → Héricourt : 24 km
 • Villers-ès-Forges : tous services et commerces, distributeur bancaire, pharmacie, médecin.
 10i Héricourt → Secenans : 24 km
 • Secenans : Office du tourisme : 05 84 20 39 59 - tous services et commerces, distributeur bancaire, pharmacie, médecin.
 10j Villers-ès-Forges → Héricourt : 24 km
 • Villers-ès-Forges : tous services et commerces, distributeur bancaire, pharmacie, médecin.
 10k Héricourt → Secenans : 24 km
 • Secenans : Office du tourisme : 05 84 20 39 59 - tous services et commerces, distributeur bancaire, pharmacie, médecin.
 10l Villers-ès-Forges → Héricourt : 24 km
 • Villers-ès-Forges : tous services et commerces, distributeur bancaire, pharmacie, médecin.
 10m Héricourt → Secenans : 24 km
 • Secenans : Office du tourisme : 05 84 20 39 59 - tous services et commerces, distributeur bancaire, pharmacie, médecin.
 10n Villers-ès-Forges → Héricourt : 24 km
 • Villers-ès-Forges : tous services et commerces, distributeur bancaire, pharmacie, médecin.
 10o Héricourt → Secenans : 24 km
 • Secenans : Office du tourisme : 05 84 20 39 59 - tous services et commerces, distributeur bancaire, pharmacie, médecin.
 10p Villers-ès-Forges → Héricourt : 24 km
 • Villers-ès-Forges : tous services et commerces, distributeur bancaire, pharmacie, médecin.
 10q Héricourt → Secenans : 24 km
 • Secenans : Office du tourisme : 05 84 20 39 59 - tous services et commerces, distributeur bancaire, pharmacie, médecin.
 10r Villers-ès-Forges → Héricourt : 24 km
 • Villers-ès-Forges : tous services et commerces, distributeur bancaire, pharmacie, médecin.
 10s Héricourt → Secenans : 24 km
 • Secenans : Office du tourisme : 05 84 20 39 59 - tous services et commerces, distributeur bancaire, pharmacie, médecin.
 10t Villers-ès-Forges → Héricourt : 24 km
 • Villers-ès-Forges : tous services et commerces, distributeur bancaire, pharmacie, médecin.
 10u Héricourt → Secenans : 24 km
 • Secenans : Office du tourisme : 05 84 20 39 59 - tous services et commerces, distributeur bancaire, pharmacie, médecin.
 10v Villers-ès-Forges → Héricourt : 24 km
 • Villers-ès-Forges : tous services et commerces, distributeur bancaire, pharmacie, médecin.
 10w Héricourt → Secenans : 24 km
 • Secenans : Office du tourisme : 05 84 20 39 59 - tous services et commerces, distributeur bancaire, pharmacie, médecin.
 10x Villers-ès-Forges → Héricourt : 24 km
 • Villers-ès-Forges : tous services et commerces, distributeur bancaire, pharmacie, médecin.
 10y Héricourt → Secenans : 24 km
 • Secenans : Office du tourisme : 05 84 20 39 59 - tous services et commerces, distributeur bancaire, pharmacie, médecin.
 10z Villers-ès-Forges → Héricourt : 24 km
 • Villers-ès-Forges : tous services et commerces, distributeur bancaire, pharmacie, médecin.

Guide pratique – Réédition 2025

pratique Association Franc-Comtoise du Chemin de Compostelle
Édition 2025

Chemin de Compostelle en Franche-Comté
vers le PUY en VELAY et VÉZELAY

Guide
2025
d'informations pratiques à l'usage des pèlerins

Retrouvez-nous sur le site de l'AF-CCC

Communes patrimoine, histoire, curiosités Villes étapes (indicatives) en gras	Distance	Cumul	Commerces Restauration Santé Services	SERVICES RESTAURATION ET HÉBERGEMENTS NCH Hors chemin • ↑ Accueil religieux AJ Accueil Jacques au Familis, credencial obligatoiro, parti-jardin aux Jolis • C Cam- ping • CH Chambre d'hôte • G Gîte • Fée Gîte équité H Hôtel • R Restauration • B Bar • E Éclairie W P: Dent-Perron • PDI: Patis Déjeuner • OT: Office de Tourisme
Frasne-le-Château <i>(hors chemin)</i>				CH Le Château de Frasse Tiziana et Manuela, 1 Rue du Château, 70700 Frasse-le-Château • tél. : +39 347 057 9456 mail : info@frasnelechateau.net • site : www.frasnelechateau.net Réservation obligatoire 48h à l'avance • 15 mai au 15 octobre PDI • ½ P • Table d'hôtes sur réservation du 15 mai au 31 octobre • Peut venir chercher à Grachaux, suivant ses disponibilités • animaux non acceptés
Croisement avec la Via Francigena et arrivée de la Via Ligería				
Bucey-lès-Gy	7,3	140,4		G Gîte des Monts de Gy Gîte de groupe, 7, chemin des Écoliers, 70700 Bucey-lès-Gy tél. : 07 59 54 35 89 mail : contact@gite-montsdeguy.fr • site : gite-montsdeguy.fr Réservation obligatoire 24h à l'avance • Ouvert du 1 ^{er} avril au 31 octobre • parle anglais, allemand, italien • 12 places • 12 lits simples en 4 chambres • PDI • Cuisine à disposition • PDI sur réservation/possibilité de restauration au village • animaux non acceptés • Label accueil vélo/ prêt de vélo pour aller par exemple au supermarché à l'entrée du village • Machine à laver à disposition • Séche-linge

Communes patrimoine, histoire, curiosités Villes étapes (indicatives) en gras	Distance	Cumul	Commerces Restauration Santé Services	SERVICES RESTAURATION ET HÉBERGEMENTS NCH Hors chemin • ↑ Accueil religieux AJ Accueil Jacques au Familis, credencial obligatoiro, parti-jardin aux Jolis • C Cam- ping • CH Chambre d'hôte • G Gîte • Fée Gîte équité H Hôtel • R Restauration • B Bar • E Éclairie W P: Dent Perron • PDI: Patis Déjeuner • OT: Office de Tourisme
suite Bucey-lès-Gy	7,3	140,4		AJ et G Dominique Lorioz 14, rue des Estelins, 70700 Bucey-lès-Gy tél. : 06 41 13 13 44 ou 03 84 32 95 33 mail : lesdoms@orange.fr toute l'année • parle allemand • comprend l'anglais Credencial obligatoiro 2 places • 1 lit double dans gîte indépendant • PDI • ½ P Cuisine à disposition animaux acceptés, sous réserve de demande préalable Lave-linge et étendoir • linge de nuit et de toilette fournis AJ Serge et Raymonde Pasquier Serge et Raymonde Pasquier, 4 rue du Vieux Moulin, 70700 Bucey-lès-Gy tél. : 06 78 82 90 33 mail : serge.pasquier@orange.fr Réservation obligatoire 48h à l'avance • ouvert toute l'année parle allemand Credencial obligatoiro 4 places • 1 lit double et 2 lits simples • cuisine équipée, SaB PDI • ½ P • Sandwiches • Cuisine à disposition Peut venir chercher à convenir (maximum 5 km) A/R • animaux non acceptés • Lave-linge, étendoir

Guide pratique édition 2025 – Mise à jour 10 – 23 août 2025

Page 14

Héricourt

– Nicole Blivet : ajouter : Peut venir chercher à Brevilliers ou Buc, si besoin
– Supprimer l'hébergement Lewandowski

Page 15

Ajouter Echenans : HC 500 m - gîte « Chez Marcel » Hélène Dormois - Les Meillières, 70400 Echenans-Sous-Mont-Vaudois – Tel : 06 42 21 18 10 (Charlène) - mel : sarlgchd70400@gmail.com – site internet : <https://centre-questre-70.fr/> - Credencial demandée pour bénéficier d'un avantage ou tarif pèlerin - Réservation obligatoire 24 heures à l'avance - Peut accueillir 10 personnes - Lits superposés - Cuisine à disposition - Arrivée après 15h - départ avant 11h -

Page 27

Esprels : AJ Claudine et Robert Colas : supprimer le n° de téléphone : 06 71 63 45 81

Page 27

Maizières : AJ Michèle Laut temporairement indisponible

Page 34

Cult – AJ et G Phillbeaux : remplacer « parle allemand » par : utilise une application de traduction

Page 36

Marmay – Gîte municipal : préciser taper « 2 » après le N° de la mairie, et remplacer le N° d'astreinte par : 06 46 77 22 46 Mme Madiot pour les urgences

Page 40

Thervay – AJ Chez moi ! – indisponible jusqu'à fin 2025

Page 41

Brans AJ Denise Roy modifier couchage comme suit : 2 lits simples dans une chambre avec douche et WC – 1/2P possible.
Brans HCH 500m Supprimer AJ la Fontaine

Page 52

Velesmes : Ajouter Gîte « Le Relais 1620 » – Pascal Renaudot - 7 route de Gray – 70100 Velesmes – téléphone : 0649571740 – Capacité : 5 en 2 chambres et 3 lits – Cuisine à disposition – accepte animaux

Page 60


Ferrette : modifier Hôtel Collin : [rettrer](http://rettrer.com) : peut déjeuner buffet au prix du petit déjeuner simple si les pèlerins passent en direct pour la réservation

Informations vérifiées et actualisées,
Nouvelle illustration de couverture,
Presque aussi léger qu'en 2024,
(50 g au lieu de 47 g !)

Mises à jour dès que connues,
à télécharger sur le site avant votre départ

Le guide du chemin en Franche-Comté et en Bourgogne

La 11^{ème} édition, parue en avril 2023, est toujours d'actualité grâce aux mises à jour régulières.



Mise à jour 2025-1 du 16/02/25

LE CHEMIN DE SAINT-JACQUES DE COMPOSTELLE en Franche-Comté et en Bourgogne Édition 2023

Étape 2, pages 13 & 14 : En suivant les balises "triangle vert" et "croix bleue", quitter le couvent en empruntant la route en montée qui devient horizontale une fois atteints les champs. Continuer tout droit le long d'un bois jusqu'à atteindre l'ancienne frontière. 2,0 km À ce point, l'itinéraire quitte l'**Alsace** pour entrer en **Franche-Comté**.

Continuer le chemin pour atteindre les premières maisons de **Vauthiermont**. Suivre la **rue du Château d'eau** sur 100 m jusqu'à la **rue Principale** 2,4 km à prendre à droite. Continuer sur 200 m et, dans un virage à gauche, prendre à droite la **rue du Haut-Bois**. Passer devant la salle des fêtes, une aire de repos, et continuer tout droit dans le bois sur 700 m.

À un carrefour en T, tourner à angle droit à gauche. Le chant des oiseaux se mêle au bruit du trafic de l'autoroute. Au carrefour, monter à droite en suivant le balisage. Au sortir de la forêt, belle vue sur les **Vosges**. Le chemin empierré débouche sur la D27, la suivre à droite, traverser l'autoroute A36 et atteindre **Angent** par la **rue du Moulin**.

Étape 8, page 41 : Office de tourisme des Monts de Gy : changer l'adresse : 45 => 11 Grande Rue, le site internet : www.montsdegvy.fr et le mail : tourisme@montsdegvy.fr

Étape 15, page 70 : le site internet du Foyer des Jeunes Travailleurs est : www.fjt-beaune.com

Étape 3, page 152 : **Modification du chemin entre Delle et Feschés-le-Châtel**

À la demande de propriétaires de parcelles de bois, l'itinéraire entre Delle et Feschés-le-Châtel est modifié à partir du 3 août 2023 comme suit :

Depuis la côte 385 (poteau 509), passer par le chemin actuellement balisé « Équestre » par Jolis Bois, puis 500 m sur l'ancienne route de Grandvillars à Delle et à la ferme suivre le chemin balisé « Équestre » pour rejoindre le chemin qui est balisé.

Passer aussi sur cet itinéraire le nouveau tracé du GR ES balisé « blanc et rouge »

Mises à jour insérées
régulièrement
sur le site internet.
Ne pas oublier de les télécharger
avant votre départ !

Guide pratique et guide du chemin en Franche-Comté et Bourgogne sont complémentaires pour disposer de l'ensemble des renseignements nécessaires pour aller jusqu'à Vézelay ou Cluny

Les guides sont disponibles lors des permanences, sur commande via la boutique du site internet, dans les offices de tourisme de Franche-Comté et dans six librairies (Besançon, Vesoul, Pomes, Gray, Villé, Mulhouse et Lons-le-Saunier)

Le eGuide

L'af-ccc a le souhait de voir les associations de Bourgogne qui ont la gestion du chemin et de l'hébergement nous rejoindre dans l'élaboration et le suivi de ce guide numérique.
3 membres de notre CA se sont rendus à Dijon le 12 novembre pour en discuter.

Rappel des fonctions

- Description de des chemins de 42 étapes ou variantes sur toute la région Bourgogne – Franche-Comté
- 189 fiches d'hébergement sur toute la région dont 77 accueils jacquaires ou religieux
- Prés d'une centaine de points d'intérêts décrits sur le Chemin
- Cartes dynamiques de toutes les étapes et variantes
- Mises à jour dynamiques, objectif moins de 48h entre notification et mise à jour


2025 : une année de tests et d'améliorations

- 30 acheteurs des guides 'papier' invités à tester le guide électronique
- 13 l'ont utilisé réellement sur le chemin
- 10 nous ont fait un retour assez complet
- Le retour est très positif :
 - La facilité d'utilisation
 - L'ergonomie en général
 - La précision des cartes en particulier avec la localisation des hébergements
 - Le poids !

Le eGuide : maintenant en boutique

Guide des Chemins de Compostelle en Bourgogne – Franche-Comté – Version électronique – Abonnement 12 mois

- Sous forme d'abonnement annuel
- Plusieurs versions disponibles :
 - Le complet
 - La Franche-Comté
 - La Bourgogne
 - Beaune-Cluny



Guide des Chemins de Compostelle en Bourgogne – Franche-Comté – Version électronique – Abonnement 12 mois

10,00€ – 16,00€

Ce guide est la version électronique des guides « **Le chemin de Saint-Jacques de Compostelle en Franche-Comté et en Bourgogne** » et « **Guide pratique du chemin en Franche-Comté** » complétée par une description des points d'intérêts sur le Chemin. Il est disponible sous la forme d'un **abonnement de 12 mois**, valable à partir de la date de souscription.

ETENDUE

Bourgogne - Franche-Comté

Effacer

Guide complet sur l'ensemble de la région Bourgogne – Franche-Comté, et les voies d'accès depuis l'Alsace et la Suisse.

16,00€

AJOUTER AU PANIER

UGS : ND

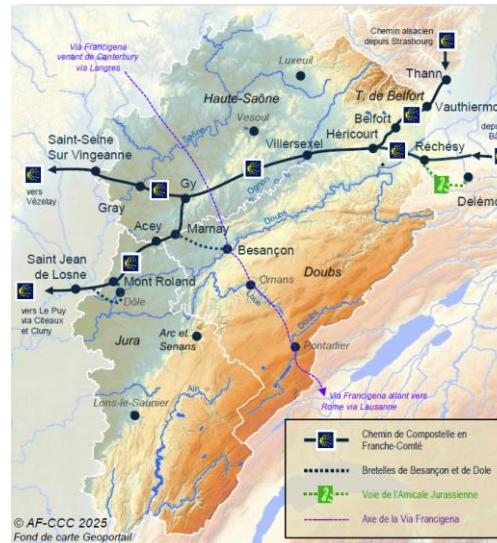
Catégorie : Guides

Étiquettes : eGuide, Guide

Nouveaux roll-up

2 roll-up au lieu d'1 =
présentation de notre secteur
d'activité et de nos actions
plus claire,
plus aérée !

Le premier roll-up de
l'af-ccc datait de 2014



Association non confessionnelle, l'AF-CCC
a pour valeurs la tolérance, le respect d'autrui,
la liberté et la solidarité

Nos actions

- ❖ Informer les futurs pèlerins : permanences mensuelles à Belfort, Besançon, Dole, Vesoul
- ❖ Editer les guides nécessaires au cheminement
- ❖ Veiller à l'entretien et au balisage du chemin franc-comtois
- ❖ Faire vivre la chaîne d'accueil et d'hébergement
- ❖ Organiser des randonnées
- ❖ Inventorier le patrimoine jacquaire régional

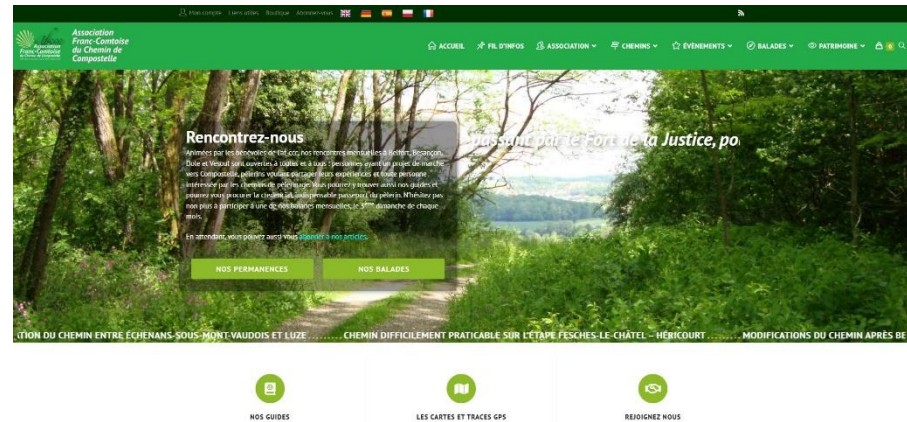


Tronçon commun
De Vauthiermont (90) à Gy (70) : 144 km
Vers la voie du Puy - De Gy à Saint-Jean-de-Losne (21) : 80 km
Vers la voie de Vézelay - De Gy à Saint-Seine-sur-Vingeanne (21) : 44 km



Le site internet : www.af-ccc.fr

Le site internet est la vitrine principale de notre association et le support de notre guide électronique



On y trouve :


- Les traces du chemin de Compostelle franc-comtois

- Le calendrier des randonnées mensuelles de l'af-ccc et des informations sur les sorties de partenaires
 - Un formulaire « contact »
 - Une « boutique » en ligne

Sont publiés très régulièrement :

- les lettres « Chemins partagés » rédigées par Nicole
- les récits des randonnées mensuelles et des manifestations
- les alertes sur les déviations temporaires ou changements de tracés des chemins
- les mises à jour des guides publiés par l'association
- les fiches patrimoines rédigées par Gabriel

La boutique en ligne

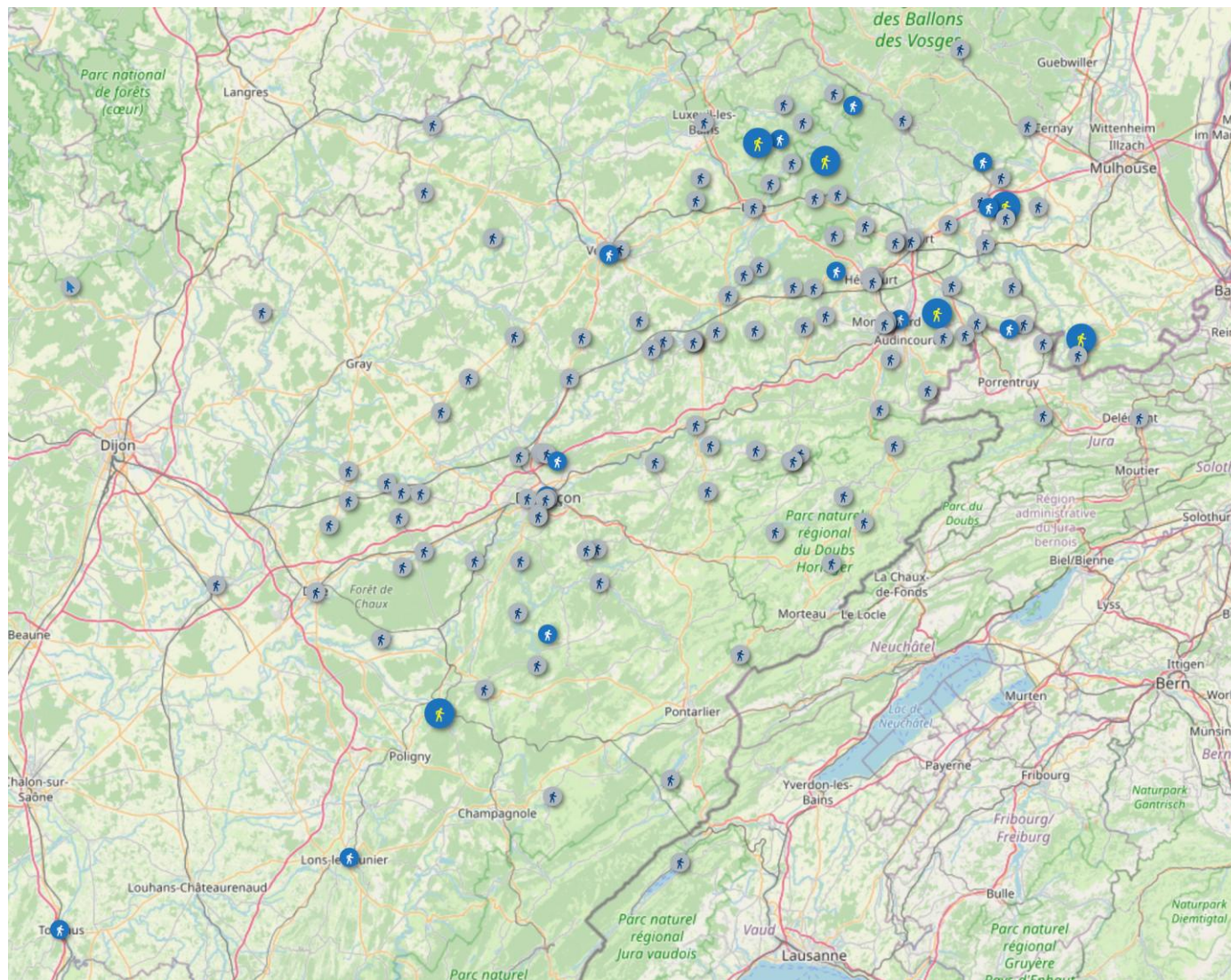


- Gestion des commandes par Marie et Bruno
- Principal canal de vente de nos guides
- Les commandes arrivent principalement d'Allemagne, d'Alsace et régions françaises...

Le **Livret hébergements et Services sur la Via Francigena** peut être acquis directement auprès de la FFVF à l'adresse suivante :

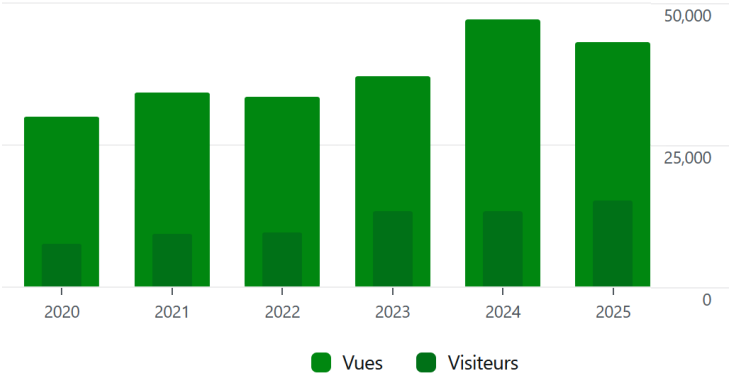
<https://boutique.ffvf.fr/fr/accueil/45-livret-2025-fr-hebergements-et-services-sur-la-vf-version-fr.html>

la carte des randonnées mensuelles

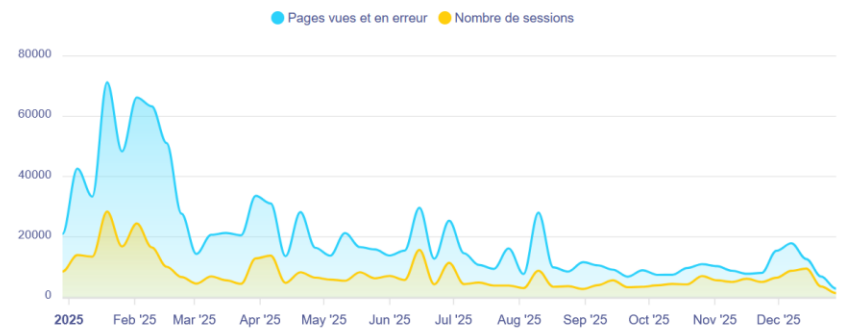


Carte interactive avec plus de 120 randonnées dont les récits sont publiés sur le site, plus les randonnées de l'année en cours.

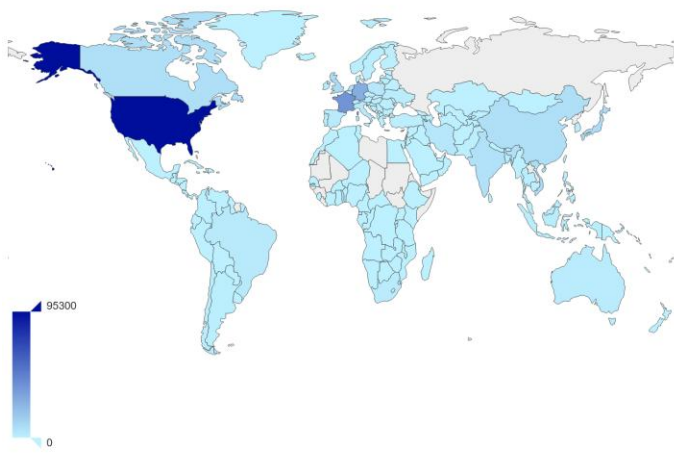
Statistiques 2025



Evolution du trafic

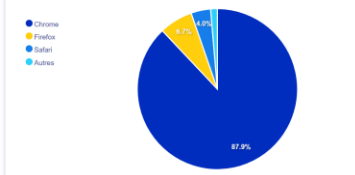


Origine des requêtes



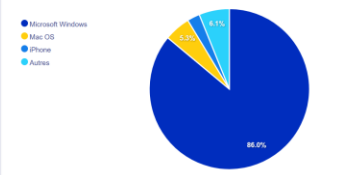
#	Pays	Nombre de sessions	Ratio (%)
1	États-Unis	95300	32.7
2	France	38462	13.2
3	Allemagne	28175	9.7
4	Russie	9146	3.1
5	Royaume-Uni	8953	3.1
6	Japon	8719	3.0
7	Viet Nam	8258	2.8
8	Singapour	8050	2.8
9	Chine	7243	2.5
10	Canada	7188	2.5
11	Inde	6216	2.1
12	Pays-Bas	6062	2.1
13	République Islamique d'Iran	4107	1.4
14	Pologne	3649	1.3
15	Italie	3383	1.2
16	Brésil	2881	1.0
17	Espagne	2362	0.8
18	Australie	2065	0.7
19	Irlande	2048	0.7
20	Anonymous Proxy	2028	0.7

Top des navigateurs



#	Navigateur	Nombre de sessions	Ratio (%)
1	Chrome	174866	87.9
2	Firefox	13408	6.7
3	Safari	7864	4.0

Top des plateformes



#	Plateforme	Nombre de sessions	Ratio (%)
1	Microsoft Windows	171064	86.0
2	Mac OS	10524	5.3
3	iPhone	5054	2.5

Légère décroissance du nombre de vues, mais croissance du nombre de visiteurs
 Toujours de nombreux accès à partir de quelques pays étonnants (Russie, Chine, Iran ...)

LES RANDONNÉES MENSUELLES 2025

Nature, culture, bonne humeur... et covoilurage !

Référente :
Martine Michaux



Janvier – Autour de Héricourt (70)
Organisatrice : Nicole Blivet



Février – A la rencontre de la Via Francigena (25)
Organisateurs : Christine Rozet et Alain Pierret





Mars – Sur l'ancienne frontière (68)
Organisateurs :

Martine et René Michaux en partenariat avec l'association des Amis de Saint-Jacques en Alsace



Du 1^{er} au 4 mai – Sur le chemin de Compostelle de Tournus à Cluny
Organisatrice : Danielle Vaunier avec le soutien des Pèlerins 71



Avril – Vers Lons-le-Saunier, Briod, Ermitage de Conliège...(39)
Organisateur : Vincent Quoisil



Mai – Les Mille Etangs (70)
Organisateurs : Bruno et Marie Géhant



Juin – Château-Lambert (70)
Organisatrice : Danielle Vaunier



Juillet – Plateau de Cita et grotte de Solborde

Organisateurs :

Jacques Simon et Bernadette Jachet



Août – La pierre qui tourne (70)

Organisateur : Guy Diemunsch



Septembre - Vallée du Lison (25)

Organisateur : Michel Martin



Octobre – sur le chemin de Courcelles à Fesches-le-Châtel - Organisateur : Jean-François Vitrey



Décembre – Principauté de Montbéliard (25)
Organisateur : Guy Martin



Novembre – Dans la forêt de Chailluz (25)
Organisatrice : Nelly Cucchiaro



PROGRAMME RANDONNÉES MENSUELLES 2026

DATE	SECTEUR	REFERENT/ CONTACT	LIEU DE RENDEZ-VOUS	KM	REMARQUES
2026					
Dimanche 18 janvier	Feschés-le-Châtel (25)	Jean-François Vitrey	Bermont (90) Parking du Fort	13	 Sur le Chemin de Compostelle de Feschés-le-Châtel à Nommay puis Bermont
Dimanche 15 février	Lauw (68)	Gilbert Ruthmann	Lauw (68) Parking de la salle polyvalente	15	 Vallée de la Doller, chapelle ND des Bouleaux ...
Dimanche 8 mars	Bellemagny (68)	Martine Friess et Martine Michaux	Traubach-le-Bas (69) Parking de la mairie	16	 Randonnée commune avec nos amis alsaciens
Dimanche 19 avril	Fresse (70)	Frédérique Godbin	Fresse (70) Église	17	Haute vallée de l'Ognon, patrimoine, panoramas et Histoire
Dimanche 17 mai	Pont-de-Roide (25)	Elisabeth Relange et Michel Perceau	Saint-Hippolyte (25) Parking derrière la poste	17	Les balcons du Doubs
Dimanche 7 juin	Ferrette (68)	Jean-Gabriel Merlevède	Durlinsdorf (68) Parking du cimetière	21	 Randonnée avec les Amis de Saint-Colomban : boucle sur la Via Columbani, château de Ferrette, tour du Rossberg ...
Dimanche 14 juin	Belmont (70)	Bruno Géhant	Belmont (70) Parking de la Mairie	18	Balade dans les Vosges Saônoises entre étangs, moulins et vieilles fermes.
Dimanche 19 juillet	Arbois (39)	Paul Courtoisier et Hubert Pernin	Arbois (39) Parking du Champ de Mars	18	Forêts et vignobles vers Arbois, cirque du Fer à Cheval
Dimanche 16 août	Courtelevant (90)	Marie-Paule et Pierre Péquignot	Courtelevant (90) Parking du monument des Diables Rouges		 Sur les frontières entre Alsace, Suisse et Franche-Comté
Dimanche 13 septembre	Vesoul (70)	Thérèse Pluchart	Andelarre (70)	12	Dans les pas des évêques, Andelarre, Mont Vernois et Forges de Baignes
Dimanche 18 octobre	Ornans (25)	Catherine Vermelin	Ornans (25) Parking du Puits Noir	17	Dans le pays de Courbet, le Puits Noir et la Fontaine aux Vipères
Dimanche 15 novembre	Beaucourt (90)	Guy Martin			Sur la frontière entre Beaucourt et Porrentruy
Samedi 19 décembre	Besançon (25)	Gabriel Vieille			Balade et journée rencontre de Noël sur Besançon

Programme publié et mis à jour régulièrement sur le site internet, information précise par mail à tous les adhérents environ 15 jours avant la randonnée

Nous informons également du programme des sorties organisées par les associations amies et par nos partenaires

Ces informations sont données à titre indicatif et sont sujettes à modification.

Vérifiez bien sur chaque site partenaire les date, heure, lieu de rendez-vous et contact.



ACCR-BFC (Association des chemins de Compostelle et de Rome – Bourgogne/Franche-Comté)



Confraternité des pèlerins de Saint-Jacques de Compostelle en Bourgogne



Les Amis de Saint Jacques en Alsace



Amicale Jurassienne




Les Amis de Saint Coloman



Les Pèlerins de Compostelle en Saône & Loire



Comité Départemental de la Randonnée Pédestre 90



Accueil | La Confraternité | Pèlerinage individuel | Pèlerinage de groupe | Faisceaux | Liens | Contact

LES AMIS DE SAINT JACQUES DE COMPOSTELLE
CONFRATERNITE DES PÈLERINS DE SAINT JACQUES DE COMPOSTELLE EN BOURGOGNE

Les conditions
Le pèlerinage Pied-bus Sur les Pas de Marie-Madeleine du 22 au 30 avril est finalisé .

Bulletin d'Informations cliquez ci-dessous
[Sur les pas de Marie-Madeleine 2026](#)

Fiche d'inscription cliquez ci-dessous
[Sur les pas de Marie Madeleine 2026](#)

Sur les pas de Marie-Madeleine

Accès à nos guides

Notre vidéo

Découvrez notre vidéo

DIMANCHE 19 AVRIL 2026
Randonnée Pédestre du Comité Départemental 90

Distance : 15km
Dénivelé : 504m
5h00 de marche

Rassemblement : 8H30
Stade Eteuffont
Départ : 9h00

Arrêt pique-nique
Apéritif offert
Salle du fayé

Participation : 3€
Inscription obligatoire jusqu'au 16 avril
Renseignement : 06 84 19 26 78
limoge.mic@orange.fr

FFRandonnée
Territoire-de-Belfort

FFRandonnée
Bourgogne-Franche-Comté

TERRITOIRE DE BELFORT
du Département

SORTIE DU 08 MARS AVEC NOS AMIS DE FRANCHE COMTE

Marche commune avec la Franche-Comté avec Repas au couvent de Bellemagny
Lieu de RV : Parking MAIRIE de TRAUBACH-LE-BAS
RV 8h45 pour un départ à 9H00 - aucune difficulté particulière -
16 km et 200 m de dénivelé sur la journée, marche à travers champs, sous-bois et forêts avec point de vue (selon la météo).
Traversée de jolis villages comme Traubach-le-Bas, Traubach-le Haut, Guevenatten, Sternenberg puis Bellemagny -environ 9 km 500-

REPAS au Couvent de Bellemagny vers midi
MENU au prix de 22,00 euros
Potage - cuisse de poulet avec pommes sautées et salade - tarte aux pommes -
(Café ou tisane offert par les soeurs)
Boisson en sus

Après le déjeuner, retour par St Cosme, Brechaumont puis Traubach-le-Bas (Parking Mairie) traversée de belles forêts -environ 6 km 500-
Réservation obligatoire auprès de FRIESS FRANCIS au 06 12 82 68 79 au plus tard le mardi 24 février 2026

PELERINAGE A COMPOSTELLE PAR LA VOIE D'ARLES Du 8 au 18 septembre 2026



Abbaye de Gellone de Saint Guilhem le Désert

RENSEIGNEMENTS ET INSCRIPTIONS
SERVICE DES PELERINAGES
9 bis boulevard Voltaire - 21000 JON - 07 43 26 84 27
pelerinages@eveche-dijon.com - OPERATEUR DE VOYAGES M 02 1100110

HISTOIRE ET PATRIMOINE

Référent Gabriel Vieille



Une nouvelle fiche insérée sur le site internet : Asquins A consulter, à télécharger !

ASQUINS (Yonne)

Asquins est un village d'environ 300 habitants niché au pied de la colline de Vézelay dans le département de l'Yonne (Bourgogne Franche-Comté). Cette commune fait partie du Parc Naturel du Morvan. Pour rejoindre ce village en partant de Vézelay, le visiteur passe à proximité de La Cordelle, premier ermitage franciscain fondé par des disciples de St François en 1217, et lieu de départ des pèlerins pour la Voie d'Assise.



En entrant dans le village d'Asquins, on se souviendra qu'il fut pendant longtemps le point de départ du Chemin de Compostelle. La Grande Rue, qui fait presque un kilomètre de long, a vu dès le XII^{ème} siècle passer de nombreux pèlerins suivis d'une foule de marchands et de commerçants.

Pour découvrir quelques traces de cette époque mouvementée, il nous faut pousser les portes de l'église St Jacques le Majeur perchée sur un petit tertre au-dessus du village. Écoutons ce qu'en dit Mr Pierre Haasé, historien local :

« L'église actuelle a pour patron depuis le début du XII^{ème} siècle Saint Jacques le Majeur. Elle constituait le point de départ d'une des quatre grandes voies de pèlerinage vers Compostelle, désormais reconnues par l'UNESCO. Y convergiaient les pèlerins venus du Nord et de l'Est. Inscrite à l'inventaire des M.H. depuis le 1^{er} mars 1926, c'est un édifice composite dont les parties les plus anciennes remontent à la fin du XI^{ème} siècle. De fait la première église fut consacrée entre 1055 et 1098 par l'évêque d'Autun, Aganon. Cette consécration fut réitérée en 1132 par Etienne de Baggé, ce qui fait penser qu'il s'agissait de l'*Ecclesia peregrinorum*, l'église des pèlerins...Mais c'est tout le XII^{ème} siècle qui fut agité à Asquins, en écho aux troubles de Vézelay. Dès les années 1140, Asquins abrita le clerc vagant poitevin Aimeri Picaud, auteur partiel et compilateur du Livre de St Jacques ou Codex Calixtinus, qu'il alla déposer à Compostelle, en l'entourant de fausses bulles d'Innocent III et de faux certificats de cardinaux. Il y ajouta un Guide du pèlerin. »

Arrêtons-nous quelques instants devant ce fameux buste reliquaire qui fait la renommée de cette église, écoutons à nouveau Pierre Haasé :



ASQUINS (Yonne)

« Une vitrine protège une pièce plus prestigieuse, le buste reliquaire de St Jacques, en bois polychrome, de facture italienne du XVI^{ème} s. restauré par une action de mécénat en 1988. Le saint, au visage serein et souriant, aux yeux en amande et à l'abondante chevelure et barbe bouclées, porte son chapeau frappé de la coquille rejeté sur la nuque. Au centre du torse la loquette qui enfermait les reliques, de nature inconnue, a perdu son cabochon. De part et d'autre, sont figurés en miniature le bourdon de pèlerin, la gourde, la besace. »

On ne manquera pas d'admirer au passage le vitrail du XIX^{ème} s. représentant l'apôtre, et un panneau peint relatant la décollation de St Jacques. Particularité de la nef : les piliers cruciformes sont habillés par des boiseries cylindriques et d'une chaire à panneaux sculptés remarquablement bien travaillés ! Les fresques du chœur et de la sacristie (malheureusement en piteux état !) évoquent le martyre de St Sébastien et surtout le Miracle de St Eloi. La fièvre médiévale s'est éteinte mais le patrimoine de cette église nous permet d'entendre encore au loin le chant des jacquaires sur le départ !!!



Texte et photos : Gabriel Vieille - Citations (en italique) de Pierre Haasé, tirées d'une plaquette intitulée « L'église Saint-Jacques le Majeur - Asquins (89450) - Edition « Association Utrégis » 2022

DES PARTENARIATS NOMBREUX

Mutualisation des énergies avec :

- les adhérents
- les associations jacquaires
- les instances touristiques et institutionnelles...

Partenaires jacquaires

Participation aux assemblées générales des associations proches :

- Amis de Saint-Jacques en Alsace (Marie, Bruno, Jean-François – mars)
- Confraternité des Pèlerins de Saint-Jacques de Compostelle en Bourgogne (Danielle)
 - Pèlerins de Compostelle 71 (Danielle et Alain Pierret)
- Amicale jurassienne du chemin de Saint-Jacques (Claude et Jojo – mars)
- Association des chemins de Compostelle et de Rome de Bourgogne/Franche-Comté (ACCR-BFC)
 - Amis de Saint-Jacques de Compostelle – Lorraine (Claude et Jojo – février)
 - Amis de Saint-Jacques de Compostelle de la voie de Vézelay (Danielle – mars)
 - Amis de Saint-Colomban (Martine et René)

Diffusion de leurs informations

ST JACQUES DE COMPOSTELLE
11 au 21 mai 2025
11 jours - 10 nuits

Accompagnateur
Père Jérôme RICHON

Un pèlerinage à travers

- les vignes et les vergers de la Petite Camargue
- la visite de l'abbaye Santa Maria de Montserrat et de la cathédrale de Burgos
- la marche sur le Camino Francés, et le Camino Ebro
- le Cabo de Fisterra

Direction diocésaine des pèlerinages
9 bis bd Voltaire 21000 DIJON
07.43.26.64.27
pelerinages@evche-dijon.com
Du lundi au jeudi : 9h-12h/14h-18h30

Accompagnateur
Père José MGBAYANGA

Un pèlerinage à travers

- les visites de Basiliques et d'Alsaves
- les herminages d'Amiens
- le Mont Saint-Michel
- les différents sites dédiés à saint Colomban

Direction diocésaine
des pèlerinages
9 bis bd Voltaire 21000 DIJON
07.43.26.64.27
pelerinages@evche-dijon.com
Du lundi au jeudi : 9h-12h/14h-18h30

Sur les pas de
SAINT COLOMBAN
9 au 19 septembre 2025
11 jours - 10 nuits

Participation à des événements


Rencontre hébergeurs avec
l'association des Amis
de St-Jacques en Alsace



Adhésion aux fédérations

➤ Fédération Française des Associations des Chemins de Saint-Jacques de Compostelle (FFACC) – Compostelle France

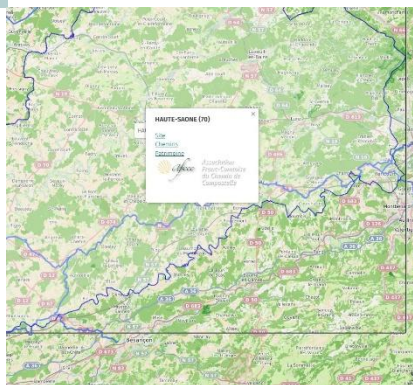
- Participation aux réunions en visioconférence
- Participation à l'assemblée générale - Fourniture de credentials et de balises
- Appel à candidatures pour la permanence du Puy
- Information sur les formations à l'hospitalité



Lors de l'assemblée générale en octobre à Marseille,
le président, Philippe Dionnet,
a mis l'accent sur la nécessité
d'intéresser les jeunes à rejoindre les associations jacquaires

Sur le site de Compostelle France, (<https://www.compostelle-france.fr/>) la carte interactive de la France renvoie sur les 55 associations fédérées.

https://umap.openstreetmap.fr/fr/map/carte-associative-de-chemins-de-compostelle-v2_1211070#7/49.012654/4.493408



Compostelle France est membre associé de la Fédération européenne des associations d'amis du Chemin de Saint Jacques de Compostelle

<https://caminoeuropacompostela.eu/associate-members/>



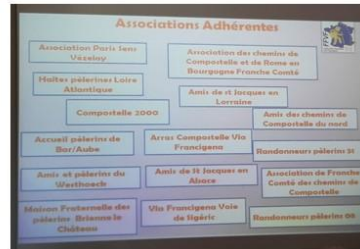
Adhésion aux fédérations

➤ Fédération Française des Associations de la Via Francigena (FFVF)

L'Af-ccc délivre le credenziale del pellegrino

Elle transmet aux adhérents les bulletins FFVF, informe de la parution de leur guide

Elle participe à l'assemblée générale



22 mars, assemblée générale à Reims – Danielle

➤ Fédération Française de Randonnée

- Représentation de l'af-ccc au comité départemental 90 (trésorière)
- Participation à l'assemblée générale
- Informations sur les sorties



Participation à des événements locaux, réponse aux invitations

Héricourt - 15 avril : bourse aux documents



Besançon – 13/14/15 juin
Grandes Heures Nature



Héricourt - 12 août
Interview de pèlerins et
hébergeurs
par la radio locale



Marnay - 6 septembre
Forum des associations



Belfort - 27 septembre
1^{ère} participation
à la journée des associations



Soirée à Malans à
Baz'Art
Présentation de l'af-ccc
et des chemins de
Compostelle




VOTE DES RAPPORTS



PROJETS 2026

PISTES DE REFLEXION



PROJETS 2026, page 1

Rédition du guide pratique – février 2026



Poursuite et diffusion du guide numérique avec les associations partenaires

Adhésion à l'office de tourisme de Besançon

Présentation de l'af-ccc lors de l'avant-première du film « Compostelle » de Yann Samuël avec Alexandra Lamy, le 12 mars à 19 h 30, au Mégarama Beaux Arts à Besançon

Week-end Nature de la Bermontagne – Mandrevillars – avril

Participation à la bourse aux documents Destination 70 à Scey-sur-Saône – 24 avril



Accompagnement de la marche pour la paix vers Jérusalem (mai - château de Rosières/Besançon)

Participation aux journées « Heures Nature du Grand Besançon » - 12/13/14 juin

Participation à l'assemblée générale de Compostelle-France – Angers – octobre

PROJETS 2026, page 2

Réponses positives aux demandes de participation traditionnelles : bourse aux documents, forum d'associations, etc.

Aide à la pose des panneaux de valorisation du chemin dans le département de la Haute-Saône

EN COURS DE REFLEXION

- Valorisation du « plan de métro »
- Présenter l'af-ccc et le chemin dans divers lieux, au marché de Dole par exemple, à Velesmes, à l'association Agir pour Cherlieu
- Convention avec l'office de tourisme de Dole
- Aller à la rencontre des jeunes et les aider à prendre le départ (bourse, participation financière de l'af-ccc ?)
- Bourse au matériel de randonnée lors de la journée randonnée de décembre
- Démarche en partenariat avec les Amis de Saint-Jacques en Alsace pour l'organisation d'une formation à l'hospitalité au couvent de Bellemagny
- Valorisation de l'entrée du chemin en Franche-Comté à Vauthiermont
- Pose de mobilier à Menotey

RENOUVELLEMENT DU CONSEIL D'ADMINISTRATION

Assemblée générale 2025 – Sorans-les-Breurey – 28 février 2026


Les membres sont élus pour trois ans et peuvent se représenter.

Avant de s'engager pour trois ans et de se porter candidat, possibilité d'assister aux réunions du conseil d'administration

Nombre de membres du CA	NOM	Année d'élection	Echéance	Fonction	Remarques
1	Nicole BLIVET	2024	2027		
2	Paul COURTOISIER	2024	2027		
3	Geneviève DUREY	2025	2028		
4	Bruno GEHANT	2023	2026		
5	Marie GEHANT	2024	2027		
6	Gabriel JOLY	2024	2027		
7	Gérard LEVAUFRE	2024	2027	Trésorier-adjoint	
8	Martine MICHAUX	2023	2026		
9	René MICHAUX	2024	2027	Secrétaire	
10	Hubert PERNIN	2025	2028		Démission en 02/2026
11	Claude PERROT	2025	2028	Secrétaire--adjoint	
12	Jocelyne PERROT	2025	2028		
13	Christine ROZET			Trésorière	
14	Claudine SOCIÉ	2024	2027		Démission en 01/2026
15	Danielle VAUNIER	2024	2027	Présidente	
16	Gabriel VIEILLE	2023	2026		Ne se représente pas
17	Jean-François VITREY	2023	2026		Ne se représente pas
18					
Résumé : 2 démissions – 4 fins de mandat – 2 non renouvellement - 1 poste non pourvu					
Candidatures 2026 : 2 Candidats à leur renouvellement – 5 postes disponibles (remplacements Claude <u>Socié</u>, Hubert <u>Pernin</u>, Gabriel <u>Vieille</u>, Jean-François <u>Vitrey</u> et 1 poste non pourvu)					
Bruno GEHANT					
Martine MICHAUX					

PAROLE AUX INVITÉS





**MERCI A TOUS POUR VOTRE PARTICIPATION
ULTREÏA !**