

DOSSIER DE PRESSE

# Le chemin du Piémont pyrénéen

## GR®78 - De la Méditerranée aux Pyrénées



Organisation  
des Nations Unies  
pour l'éducation,  
la science et la culture



Chemins de Saint-Jacques-  
de-Compostelle en France  
inscrits sur la Liste du  
patrimoine mondial en 1998



Agence française  
des chemins  
de Compostelle



# Le chemin du Piémont pyrénéen

Le chemin du Piémont pyrénéen, le GR®78, est l'un des chemins jacquaires les plus secrets. Il relie Montpellier à Saint-Jean-Pied-de-Port, au Pays Basque. Un itinéraire d'eau, de montagnes, de vignes et de vieilles pierres. Un chemin intime, discret, déroulant à l'abri des regards et du bruit du monde, des paysages somptueux.



## Accès en transport en commun :

Le chemin du Piémont pyrénéen est accessible très facilement en train/bus

- Vous pouvez le rejoindre ou le quitter depuis les 12 gares de : Montpellier, Béziers, Carcassonne, Mirepoix, Pamiers, Saint-Girons, Buzy, Oloron-Sainte-Marie et Saint-Jean-Pied-de-Port.

*“Des paysages à couper le souffle, un itinéraire peu fréquenté et peu commercial, pour vivre une vraie expérience de pèlerinage”*  
Aurélie (France)

Le chemin du Piémont pyrénéen en quelques chiffres :

**748 km**

**1069 m**

**32 étapes**

allant de 10 à 42 km par jour

**6 départements**

Hérault, Aude, Ariège, Haute-Garonne, Hautes-Pyrénées, Pyrénées-Atlantiques

**5 itinéraires connectés**

la Voie d'Arles (GR®653), la Voie du Puy-en-Velay (GR®65), le chemin d'Ossau (GR®108), le chemin de Lourdes (GR® 101) et celui de la Vallée d'Aure (GR®105)



# Cheminer d'Est en Ouest avec les Pyrénées en ligne de mire

*Une voie magnifique par sa variété, le patrimoine qu'elle visite et cette vue quasiment permanente sur la chaîne des Pyrénées*  
**Claude** (France)




Vouloir marcher sur les Chemins de Compostelle avec en toile de fond des paysages diversifiés semble être une évidence. Selon certains cadastres de l'Aude, le chemin du Piémont Pyrénéen emprunte les anciens itinéraires du Camin de Sanct Jaume et du Camin Romieu.

Cet itinéraire singulier se retrouve dans les récits des pèlerins qui empruntaient autrefois la voie d'Arles et la voie domitienne. Ils quittaient le chemin à hauteur de Montpellier pour bifurquer vers Carcassonne et se rapprocher des Pyrénées où ils se mêlaient aux colporteurs, troubadours et marchands qui descendaient ou remontaient les vallées pyrénéennes pour rejoindre l'Italie ou l'Espagne.

Une légende, un mystère à la hauteur de ce chemin d'intimité plus confidentiel, reliant la Méditerranée à l'Atlantique. Depuis Montpellier, son tracé serpente entre les collines plantées de pins, d'oliviers et de vignes, suit le canal du Midi avant de dessiner les contreforts des Pyrénées avec en toile de fond le pic du Midi de Bigorre, et joue aux montagnes russes jusqu'à Saint-Jean-Pied-de-Port.

Un **chemin de paysages**, comme celui de la montée vers le col d'Ehüsa, au Pays Basque, quand on aperçoit, depuis le sentier à flanc, la chapelle Saint-Antoine. Ici, le vert des pentes d'herbes et de fougères contraste avec le blanc de l'édifice. Ça scintille ! Tout autant que la forêt de chênes et de hêtres, lieu de légendes, que l'on traverse avant de rejoindre la vallée de la Bidouze.

Un **chemin d'histoire** et de vieilles pierres, à l'image de la cité médiévale de Carcassonne ou de Saint-Bertrand-de-Comminges où l'on voyage dans le temps avec les Pyrénées en ligne de mire. Ou encore à Mirepoix sur les rives de l'Hers, la ville lovée au pied du château féodal occupe une place centrale dans l'histoire du catharisme.



Les Pyrénées, belles des lieux, fil rouge de ce voyage que l'on s'amuse à perdre de vue et à retrouver, qui jouent à cache-cache et nous accompagnent tout au long de cette traversée d'est en ouest. Celles dont la légende raconte qu'elles seraient nées de la tristesse d'un demi-dieu grec-romain.



Un **chemin gourmand** où l'on peut se régaler d'une tomme de brebis ou de vache élaborée par les éleveurs et bergers vivant sur ces estives. L'itinéraire ondule au pied des Pyrénées sans jamais grimper en haute altitude mais franchit des cols à plus de 1 000 mètres ; l'étape la plus montagnarde étant celle entre Bagnères-de-Bigorre et Gern-sur-l'Oussouet.

S'aventurer sur le chemin du Piémont pyrénéen, c'est se déconnecter, se détacher du monde, c'est retrouver l'esprit jacquaire, celui de l'hospitalité et des rencontres. C'est ressentir la beauté de ces points de vue, arpenter ces vallées tantôt sauvages ou habitées, laisser voguer son imagination entre légendes et brumes avec les Pyrénées comme une présence toujours protectrice.

# Un chemin aux 8 facettes

## CHEMIN DE VIGNES

Sur le chemin longeant le littoral méditerranéen, la vigne accompagne les marcheurs. Le Languedoc déploie près d'une vingtaine d'appellations gorgées de soleil ; les Saint-Chinian et les Faugères, non loin de Capetang, les Minervois, rouges raffinés et blancs longs en bouche, le long du canal du Midi jusqu'à l'Aude qui peuvent se déguster à la Maison des vins à Homps. C'est aussi les puissants rouges de Malepère et du Cabardès près de Carcassonne, les Limoux et la fameuse blanquette qui serait le plus vieux vin effervescent au monde, créé par les moines de l'abbaye de saint-Hilaire au XVI<sup>e</sup> siècle. À l'autre bout du chemin du bassin aquitain, on admire les hautes vignes en amphithéâtre du Jurançon sur les collines du Béarn avant de déguster les blancs moelleux et dorés lors d'une halte à Oloron-Sainte-Marie. Il faut attendre Saint-Jean-Pied-de-Port pour découvrir le confidentiel Iroulé-guy, né du chemin de Saint-Jacques : les premiers ceps furent plantés au XI<sup>e</sup> siècle par les moines de Roncevaux pour donner du vin aux pèlerins.



## ZOOM sur Carcassonne

La cité abrite l'ancienne cathédrale dédiée à saint Nazaire. De cette église romane, il ne reste que la nef et les collatéraux. Le chœur gothique, lumineux, est élevé à partir de 1269. Cet ensemble hybride fut longtemps le pieux conservatoire d'une dévotion à Simon de Montfort, bourreau du catharisme tué sous les murs de Toulouse en 1219. Les chanoines ont entretenu une lampe allumée en sa mémoire pendant près de 600 ans. Dans la ville basse, les frères Augustins entretenaient un autre pèlerinage. Un suaire de soie blanche ramené d'Orient après la chute de Saint-Jean d'Acre était offert à la dévotion des pèlerins. Louis XIV vint se recueillir devant cette relique, dont les sciences modernes disent qu'elle a été tissée entre 1280 et 1410.



## CHEMIN GOURMET

Voilà un chemin de cocagne ! De Carcassonne à Lourdes, voire au-delà, on peut y déguster un fameux plat à base de haricots, appelé ici cassoulet, là mounjetade... Si l'on traverse autant de champs de maïs, c'est pour nourrir le canard gras qui est une tradition, comme celle du cochon qui donne d'excellents jambons, boudins, ou andouilles sèches dans le Béarn et au Pays Basque. Tradition aussi, la garbure bigourdane, nourrissante soupe de légumes, de haricots tarbais et de viandes. Au pays d'Henri IV, on sert la poule-au-pot farcie, et à Mauléon comme à Saint-Jean-Pied-de-Port la piperade et l'axoa. Enfin, les plaisirs sucrés se déclinent partout en croustades aux pommes, millas dans l'Ariège, gâteau à la broche en Comminges ou dans les Hautes-Pyrénées, pastis béarnais ou gâteau basque.

## CHEMIN D'HISTOIRE


Le chemin du Piémont pyrénéen est un livre d'histoire à ciel ouvert. On y croise des traces d'habitat préhistorique au Mas-d'Azil, des vestiges de cités gallo-romaines, le souvenir des dissidents cathares à Mirepoix et Montréal et de nombreux saints et saintes : saint Dominique, fondateur des Dominicains à Fanjeaux, saint Bertrand dans sa cité du Comminges, saint Just à Valcabrère, saint Pierre et sa clé en Bigorre, saint Grat à Oloron dans le Béarn. Lourdes, grand centre de pèlerinage depuis 1858, témoigne de l'intense dévotion mariale pyrénéenne. Abbayes et monastères ponctuent ainsi le sentier auxquels s'ajoute un chapelet de villages avec leurs églises romanes aux chapiteaux sculptés, leurs fontaines et ponts médiévaux. Près d'une dizaine de sites inscrits au patrimoine mondial de l'UNESCO ou classés Grands Sites Occitanie sont à découvrir. Parmi les incontournables : les cités de Carcassonne, de Saint-Lizier et de Saint-Bertrand-de-Comminges qui abritent des chefs-d'œuvre de l'architecture religieuse, mais aussi de plus petits édifices, bijoux de l'art roman comme à l'Hôpital-Saint-Blaise dans les Pyrénées-Atlantiques, ou baroque à Ourdis Cotdoussan, dans les Hautes-Pyrénées, où saint Jacques règne en maître sur son retable.



*"J'ai adoré arpenter les chemins de traverse. J'ai apprécié les contacts faciles avec la population et la chaleur des personnes qui assurent l'accueil des pèlerins sur cette voie"*  
**Kiyoki** (Japon)

## CHEMIN AU FIL DE L'EAU

Toutes les eaux se mêlent à ce chemin. Celles du bucolique canal du Midi tempèrent la partie la plus chaude, de Paraza jusqu'au port de Homps. Quelques grands lacs permettent de se rafraîchir et de pique-niquer au frais sur les bords du lac de Jouarres à Homps ou du lac de Lourdes. Les ruisseaux, rivières et fleuves sont omniprésents, des rives de l'Aude à Carcassonne à celles de l'Adour à Bagnères-de-Bigorre, en passant par l'Hers à Mirepoix, le Salat à Saint-Lizier, ou la Garonne à Saint-Bertrand-de-Comminges. On entre ensuite au pays des nestes, gaves ou nives descendus des sommets, trois appellations de cours d'eau selon que l'on se trouve respectivement dans les Hautes-Pyrénées, le Béarn ou le Pays Basque. Le chemin suit ainsi le gave de Pau, entre Lourdes et Lestelle-Bétharram et l'on assiste à la confluence des gaves d'Ossau et d'Aspe à Oloron-Sainte-Marie, sans oublier le Saison à Mauléon et la verte Nive à Saint-Jean-Pied-de-Port. Les eaux des Pyrénées soignent ou délassent aussi dans de nombreuses stations thermales comme à Ogeu-les-Bains ou à Bagnères-de-Bigorre.



## CHEMIN BOTANIQUE

Avec près de 4 500 espèces végétales dont 160 endémiques présentes dans les Pyrénées, la voie du Piémont pyrénéen est un paradis pour les amoureux de la botanique. Les milieux naturels, d'une grande diversité, sont différents selon l'altitude, l'exposition, le sol et le climat. La partie orientale du sentier traverse un paysage de garrigues où les essences méditerranéennes dominent : chênes verts, genévriers, aphyllantes de Montpellier. À mi-parcours, ce sont les espèces montagnardes : le lis martagon, la fritillaire noire, dont certaines endémiques comme l'iris et la ramonde des Pyrénées reconnaissable à sa couleur violette. Les forêts sont composées de feuillus : hêtres, chênes, châtaigniers... Plus à l'ouest, l'humidité atlantique entraîne une profusion végétale : fougères, ajoncs, bruyères. La faune n'est pas en reste. Les Pyrénées hébergent quantité de cervidés et de passereaux et sont un sanctuaire pour les rapaces : aigle royal, vautour fauve, vautour percnoptère. En traversant le Parc Naturel Régional des Pyrénées ariégeoises, les plus chanceux pourront observer le vol du Gypaète Barbu, le plus grand rapace d'Europe, aujourd'hui protégé.

## CHEMIN D'EST EN OUEST

De la Méditerranée à l'Atlantique, le chemin du Piémont pyrénéen traverse six départements, de l'Aude au Pays Basque. Un peu plus de 700 km d'est en ouest entre Montpellier et Saint-Jean-Pied-de-port. Le sentier balisé et aménagé du GR®78 débute à Capestang, la section en amont depuis Montpellier est en cours d'homologation GR®. Le tracé du chemin du Piémont pyrénéen est un balcon sur les Pyrénées, une ligne de fuite. Il emprunte dans l'Aude et la Haute-Garonne, une partie du camin romieu (le chemin de Rome) et du camin de Sanct Jaume (chemin de Saint-Jacques). Des voies anciennes de commerces et de pèlerinages qui conduisaient autrefois jusqu'à Toulouse. L'une des particularités de ce chemin est de desservir des vallées sauvages et des cols de passage entre la France et l'Espagne, comme la vallée d'Aspe ou celles d'Aure et d'Ossau. C'est aussi le chemin qui rejoint le GR®105 depuis Lortet et le Camino aragonés sur le versant espagnol. À Saint-Jean-Pied-de-Port, les pèlerins peuvent poursuivre leur traversée en empruntant le GR®65 et le Camino navarro jusqu'à Puente-la-Reina et Saint-Jacques de Compostelle en passant par Roncevaux et le col de Lepœder (1 430 m).

## ZOOM sur Lourdes

Ecrasée par son destin de plus grand pèlerinage thérapeutique chrétien de notre temps, la ville semble être née au XIXe siècle. Or, Lourdes est une vieille cité bigourdane, au pied d'un château féodal. Ville clé des vallées du Lavedan et carrefour des chemins importants desservant les vallées de Luz, de Caute-rets et d'Arrens, elle s'ouvrait sur l'Espagne, et les populations des deux versants étaient en continuel rapport. Marchands, artisans, conducteurs de convois et pèlerins en route vers les sanctuaires espagnols s'y croisaient déjà tout naturellement.

## CHEMIN DE LÉGENDES

Les Pyrénées sont faites de légendes. Elles en sont même nées. La princesse Pyrène séduisit Hercule alors qu'il se rendait au Royaume d'Ibérie. Ils passèrent un été ensemble et le demi-dieu s'en alla achever ses douze travaux. À son retour, il découvrit la belle Pyrène dévorée par des bêtes sauvages. Fou de chagrin, il lui bâtit un tombeau démesuré : les Pyrénées. Une autre histoire d'amour préside à la légende des sabots de Bethmale à la pointe effilée. Au IXe siècle, le chef des Maures qui contrôlait cette vallée ariégeoise, près d'Audressein, conquiert le cœur d'une jeune fille, déjà promise à un berger. Ce dernier déracina deux noyers, tailla des sabots en croissants de lune et combattit les envahisseurs. Victorieux, il accrocha les cœurs de la belle et du Maure à la pointe de ses sabots. On trouve aussi des légendes liées aux fées pourvues de pouvoirs magiques, tout au long des Pyrénées. À Escout, entre Ogeu et Oloron, déposez un vase auprès d'un chêne, non loin d'un dolmen et les fées le rempliront d'or ! Quant aux laminaks, lutins de la mythologie basque, ils construisent des ponts pour rendre service aux humains, comme celui de Licq ou de Baigorry, mais ils n'achèvent jamais leur œuvre où il manque toujours une pierre...

## CHEMIN D'ESTIVES

Vaches, brebis ou chevaux pâturent dans les Pyrénées de mars à novembre, dans les prairies, landes ou bois sur le chemin du Piémont pyrénéen. De l'Ariège au Pays Basque, les troupeaux sont les plus nombreux, paissant parfois à faible altitude, comme au Mas d'Azil, où les fortes pentes ariégeoises accueillent surtout des vaches. À Castillon-en-Couserans, une fête du fromage de Bethmale a lieu tous les 15 août. On croise aussi des troupeaux de brebis ou de vaches tout au long de la vallée de la Bellelongue, en Comminges, du Portet d'Aspet à Juzet-d'Ízaut et jusqu'à Saint-Jean-Pied-de-Port... Plus de 4 000 animaux transhumant et partent en estives en juillet et août. Pour découvrir les cabanes où les bergers fabriquent leurs fromages, on peut emprunter par exemple le GR®108, chemin d'Ossau, au départ d'Oloron-Sainte-Marie et monter vers les lacs d'Ayous, jusqu'au Cap de Point où une bergère accueille les randonneurs entre les traites de ses brebis et vend ses fromages. Au Pays Basque, les deux tiers des exploitations pratiquent l'élevage et elles sont nombreuses à proposer leurs tomes d'Ossau-Iraty directement à la ferme.




# Les incontournables de la liste du Patrimoine Mondial

Le bien culturel en série « Chemins de Saint- Jacques de Compostelle en France », inscrit en 1998 sur la Liste du patrimoine mondial de l'UNESCO, comporte 78 éléments (64 monuments, 7 ensembles monumentaux et 7 sections de sentiers). La Voie du Piémont pyrénéen- GR®78 traverse pas moins de 8 de ces hauts-lieux du pèlerinage jacquaire.

## SAINT-LIZIER

avec ses deux cathédrales, le Palais épiscopal et les remparts, a toujours été partagée entre une cité haute fortifiée et un faubourg. En raison de cette division, la ville, siège d'un évêché dès le V<sup>e</sup> siècle, abrite la cathédrale de Notre-Dame de-la-Sède, située dans la cité haute, et l'église Saint-Lizier en ville basse.

1




2

## L'ÉGLISE NOTRE-DAME DE TRAMESAYGUES À AUDRESSEIN

est remarquable par son grand porche couvert en pierre attenant dont les peintures murales datent du 14<sup>e</sup> et du début du 16<sup>e</sup> siècle.

## LA BASILIQUE SAINT-JUST À VALCABRÈRE


est voisine de la cathédrale de Saint-Bertrand-de-Comminges. Son architecture épurée en fait un monument emblématique de l'art roman dans les Pyrénées centrales.



3

## SAINT-BERTRAND-DE-COMMINGES

avec son ancienne cathédrale Notre-Dame, sa basilique paléochrétienne, édifice modeste encore actif durant la première moitié du V<sup>e</sup> siècle et sa chapelle Saint-Julien, située au pied de la colline, est un passage obligé et une étape hospitalière accueillant les pèlerins.



4

## L'ÉGLISE SAINTE-MARIE À OLORON-SAINTE-MARIE

Capitale du Haut-Béarn, est située aux départs des vallées béarnaises. Elle se caractérise par une tour-porche abritant un portail sculpté roman.


6



## L'ÉGLISE SAINT-BLAISE À L'HÔPITAL-SAINT-BLAISE

est de style roman : des murs épais portent les voûtes, les fenêtres sont étroites. Sa grande particularité est qu'on y trouve des éléments d'architecture hispano-mauresques, uniques au nord des Pyrénées.

7



## LA PORTE SAINT-JACQUES À SAINT-JEAN-PIED-DE-PORT

est encore aujourd'hui l'entrée symbolique et emblématique des pèlerins venus arpenter la légendaire voie des Ports de Cize en direction de leur prochaine étape, la collégiale de Roncevaux.




5



# Les outils du pèlerin

## LA CREDENCIAL, LE PASSEPORT DU PÈLERIN

Destinée aux marcheurs qui se rendent à Compostelle, la credencial est indispensable pour accéder aux hébergements réservés aux pèlerins et pour solliciter la Compostela une fois arrivés à Saint-Jacques-de-Compostelle. Les pèlerins font tamponner leur credencial dans les hébergements, les offices de tourisme, mairies, églises... Elle vous donnera un appréciable souvenir de votre périple !



## GÉOCOMPOSTELLE

Laissez-vous guider sur les chemins de Compostelle au gré de vos envies avec l'application GeoCompostelle ! Pour se lancer, rien de plus simple : consultez et télé-

chargez les fiches d'itinéraires pour avoir accès aux points d'intérêt, aux contenus et événements touristiques, aux services, aux hébergements, aux lieux d'information. Sélectionnez vos itinéraires pour les visionner hors connexion et naviguez en utilisant le GPS de l'appareil.



## LE TOPOGUIDE DE LA VOIE DU PIÉMONT PYRÉNÉEN

Le Topoguide FFRandonnée est disponible en librairies et plateformes de vente en ligne. On y retrouve le descriptif de l'itinéraire détaillé et les lieux touristiques à ne pas manquer.



## DÉPLIANT DE LA VOIE DU PIÉMONT PYRÉNÉEN

Un dépliant réalisé par l'Agence française des chemins de Compostelle présente le chemin du Piémont pyrénéen en valorisant son patrimoine culturel et naturel.

# Les labels

pour profiter de conseils pratiques, d'informations, de partage de valeur d'hospitalité et services

Sur l'itinéraire, des communes et des hébergements sont labellisés dans le cadre de deux démarches déployées à l'échelle nationale par l'Agence Française des Chemins de Compostelle.



## LE LABEL « ACCUEIL CHEMINS DE COMPOSTELLE EN FRANCE »

Choisir un hébergement labellisé « Accueil Chemins de compostelle en France », c'est avoir la garantie de bénéficier d'un accueil convivial et des services adaptés aux pèlerins, à moins de 2 kilomètres de l'itinéraire. De nombreux hébergements sont répertoriés tout au long du chemin. Les hébergeurs sont propriétaires ou gestionnaires salariés d'une chambre d'hôtes, d'un gîte communal ou privé, d'une hôtellerie monastique, d'un hôtel ou d'un camping... Ces professionnels sont aussi des gardiens de « l'esprit du chemin ».

*« Depuis que nous sommes labellisés, nous avons eu différentes expériences d'accueil, toutes plus enrichissantes les unes que les autres. »*

**La Maison des Consuls**  
HÉBERGEUR, MIREPOIX (09)

## LE LABEL « COMMUNES HALTES - CHEMINS DE COMPOSTELLE EN FRANCE »

Les villes et villages labellisés « Communes Haltes - Chemins de Compostelle en France » garantissent une qualité d'accueil et de services pour tous les pèlerins souhaitant y faire étape. Des équipements publics adaptés à l'itinérance ainsi qu'une signalétique s'offrent aux marcheurs pour vivre une étape autour de l'hospitalité. 3 communes sont labellisées sur la Voie du Piémont pyrénéen — GR®78.



## MONTRÉAL D'AUDE (11)

La charmante commune domine la plaine avec sa majestueuse collégiale qui se détache sur l'horizon au-dessus des rangées de vignes de la Malepère. Cœur du pays cathare et fief des seigneurs de Laurac, Montréal offre une plongée dans plus de huit siècles d'histoire à travers son patrimoine remarquable.

## RIEUX-MINERVOIS (11)

Le village et ses anciennes voies romaines ont été empruntés par de nombreux pèlerins vers Rome et Saint-Jacques de Compostelle. La croix jacquaire à l'entrée du village indique une dévotion locale à saint Jacques. Quant à l'église Sainte-Marie du XIe siècle, par son rare plan architectural heptagonal, elle fait la singularité de Rieux-Minervois.

## SAINT-LIZIER (09)

Une grande partie de ses monuments étant inscrits sur la Liste du patrimoine mondial par l'UNESCO en 1998, au titre du Bien « Chemins de Saint-Jacques de Compostelle en France », Saint-Lizier constitue une étape phare du Chemin du Piémont pyrénéen.

# Les 6 pépites à ne pas manquer



## À MAS D'AZIL (09)

### L'IMMENSITÉ DES CAVITÉS DE LA GROTTÉ

la mise en lumière moderne et les vestiges pré-historiques qu'elle recèle sont à découvrir dans ce petit coin ariégeois. Des visites y sont organisées pour découvrir la vie des premiers hommes qui ont occupé le site.



## À NISSAN-LEZ-ENSERUNE (34)

### LE SITE D'ENSÉRUNE

est un ancien village gaulois romanisé, l'un des plus vastes du Midi méditerranéen. Le site archéologique est caractéristique du monde celtique en Gaule méridionale de l'âge de fer à la conquête romaine.



## À LAVALETTE (11)

### LES FRESQUES MURALES DE MONDO

Cette œuvre met à l'honneur tous les pèlerins poussés par la foi et les aventuriers s'étant lancé le défi de se surpasser.



## À NESTIER (65)

### LE CALVAIRE DU MONT D'ARÈS

est associé à un théâtre de verdure. Il est composé d'une maison communautaire, douze oratoires, une chapelle et une croix.



## À OLORON-SAINTE-MARIE (64)

### UNE PAUSE GOURMANDE

est recommandée pour goûter le fameux russe, une fabrication artisanale associant l'amande et la noisette.



## À PORTET D'ASPET (31)

### LE COL DU MÊME NOM,

situé à 1 069 m d'altitude, a souvent été emprunté par les cyclistes du Tour de France.



# Les acteurs qui œuvrent pour le chemin

## LA FÉDÉRATION FRANÇAISE DE RANDONNÉE PÉDESTRE



La Fédération Française de Randonnée Pédestre développe et promeut la randonnée comme pratique sportive, en contribuant à la sauvegarde de l'environnement et à la valorisation du tourisme vert. Homologué GR®78 par la Fédération, le chemin du Piémont Pyrénéen est balisé en blanc et rouge par les bénévoles de la Fédération via les comités départementaux (CDRP) et entretenu par les techniciens de la collectivité.

[mongr.fr](http://mongr.fr)

## LES COLLECTIVITÉS

s'engagent et agissent dans une perspective de développement territorial et de cohésion sociale fondés sur la culture et le tourisme.

“Le GR78 est une opportunité, pour l'Ariège, de visibilité sur des chemins de grande itinérance à rayonnement international. En 2023, le département poursuit son investissement et son travail en collaboration avec l'Agence Française des chemins de Compostelle.”

**Michel Pichan**  
CONSEILLER DÉPARTEMENTAL, MAIRE DE ST-LIZIER  
ET PRÉSIDENT DE L'AGENCE DE DÉVELOPPEMENT  
TOURISTIQUE DE L'ARIÈGE

## LES ACTEURS DU TOURISME

AU NIVEAU DÉPARTEMENTAL, les **Comités Départementaux du Tourisme**, créés à l'initiative des Conseils Généraux, préparent et exécutent les politiques de développement touristique pour permettre la découverte des terroirs.

## LES ASSOCIATIONS JACQUAIRES

Ont pour mission essentielle d'informer les publics et d'accueillir les pèlerins.

### AMIS DE SAINT JACQUES EN TERRE D'AUDE

[www.lesamisdescheminsdesaintjacquesen-aude.com](http://www.lesamisdescheminsdesaintjacquesen-aude.com)

### LE CHEMIN DE ST-JACQUES DE COMPOSTELLE DU PIÉMONT PYRÉNÉEN EN ARIÈGE

[www.cheminstjacques-ariegepyrenees.fr](http://www.cheminstjacques-ariegepyrenees.fr)

### CAMINS

[www.chemins-compostelle.com/association/623/camins](http://www.chemins-compostelle.com/association/623/camins)

### CARCASSONNE COMPOSTELLE AVEC LES PÈLERINS DE NOTRE-DAME

[www.abbaye-carcassonne.com/pelerins](http://www.abbaye-carcassonne.com/pelerins)

### AMIS DE SAINT-JACQUES EN HAUT-COMMINGS

[amisdestjacquesenhautcomminges.fr](http://amisdestjacquesenhautcomminges.fr)

### AMIS DE SAINT-JACQUES DES HAUTES-PYRÉNÉES

[www.st-jacques-65.com](http://www.st-jacques-65.com)

### ARLOLOJAC

[arlolojacblog.wordpress.com](http://arlolojacblog.wordpress.com)

### AMIS DU CHEMIN DE ST JACQUES PYRÉNÉES ATLANTIQUES

[www.aucoeurduchemin.org](http://www.aucoeurduchemin.org)

### À LA CROISÉE DES CHEMINS-LOURDES

[ww.facebook.com/centreinfojacquairelourdes](http://ww.facebook.com/centreinfojacquairelourdes)



L'association des Amis du chemin de Saint-Jacques en Terre d'Aude a pour mission de renseigner les pèlerins en route vers Compostelle sur le chemin du Piémont Pyrénéen, de développer le nombre et la qualité des hébergements, de mettre en lumière les monuments remarquables auprès de ses randonneurs.



L'association Le chemin de St-Jacques de Compostelle du Piémont Pyrénéen en Ariège contribue à rendre vivante le chemin du Piémont pyrénéen. Les manifestations organisées toute l'année visent à sensibiliser et inclure les populations locales dans une démarche d'hospitalité et de connaissance du chemin.



---

## CONTACT

Sébastien Penari

Agence Française des chemins de Compostelle  
sebastien.penari@chemins-compostelle.com

---

Pour s'informer :

[www.chemins-compostelle.com](http://www.chemins-compostelle.com)

[www.cheminscompostelle-patrimoinemondial.fr](http://www.cheminscompostelle-patrimoinemondial.fr)

---

Graphisme : atelier Midi à 14h

Crédits photos : JJ Gelbart – Agence Française des chemins de Compostelle,  
Nicolas Lemonnier – OT Quercy Sud Ouest, P Vincent

### COFINANCÉ PAR



Agence française  
des chemins  
de Compostelle



LE SUD  
A SON HISTOIRE



### EN PARTENARIAT AVEC

