







## Informations pèlerin

Des membres de l'AF-CCC peuvent vous renseigner sur le chemin, les hébergements professionnels et jacquaires, la crédentiale, etc :  
Nicole : 06 79 94 80 90 ; André : 03 81 32 21 71 - 06 61 20 87 04 ;  
Philippe : 03 84 32 82 12 ; Jacques : 03 84 31 79 63 - 06 84 01 89 78

## Guides

Le Guide "Le chemin de Saint-Jacques, Thann/Cluny, Thann/Vézelay" et son complément le "Guide pratique Chemin de Compostelle en Franche-Comté" donnent tous les renseignements nécessaires à la marche : tracé chemin, descriptif, possibilités d'hébergement, curiosités. Ils sont disponibles sur le site de l'association franc-comtoise du chemin de Compostelle (AF-CCC) et lors des réunions mensuelles à Besançon et Héricourt  
[www.af-ccc.fr](http://www.af-ccc.fr)

-  étape
-  hébergement possible
-  tous commerces
-  ravitaillement

-  chemin principal vers Le Puy-en-Velay
-  bretelles

**vers Vézelay**  
**8bis • Gray - Château de Rosières : 21,7 km**  
• Autrey-les-Gray : commerces

**vers Vézelay**  
**7bis • Gy - Gray : 22,9 km**  
• Choye, Velesmes : commerces  
• Gray : office du tourisme : 03 84 65 14 24 ; tous services et commerces, distributeur bancaire, médecin, pharmacie

**6 • Fondremand – Gy : 25,9 km**  
Information pèlerin : Philippe - 03 84 32 82 12  
• Bucey-les-Gy : commerces  
• Gy : Off. tourisme : 03 84 32 93 93 ; tous commerces, distributeur bancaire, médecin, pharmacie

**3 • Villers-sur-Saulnot – Villersexel : 24,6 km**  
Villerssexel (70) Off. tourisme - 03 84 20 59 59. Tous services et commerces, distributeur bancaire, pharmacie, médecin.

**2 • Belfort – Villers-sur-Saulnot 25,4 km**  
• Héricourt (70) Tous services et commerces, distributeur bancaire, médecin, pharmacie, gare  
Informations pèlerins : Nicole : 06 79 94 80 90  
• Saulnot : commerces, pharmacie, médecins

**1 • Bellemagny – Belfort – 22 km**  
Belfort (90) – Off. tourisme - 03 84 55 90 90. Tous services et commerces, gare, distributeur bancaire, pharmacie, médecin.

**5 • Filain – Fondremand : 16,9 km**  
• Authoison : boulangerie

**4 • Villersexel – Filain : 24,5 km**  
• Dampierre-sur-Linotte : commerces.

**depuis Besançon**  
**Besançon-Marnay : 23 km**  
• Besançon : Office du tourisme : 03 81 80 92 55 ; tous services et commerces, distributeur bancaire, médecin, pharmacie, gare  
Départ : centre de soins des Tilleroyes, terminus ligne bus 6 ; depuis la gare : ligne 20, changer à Papin, puis ligne 6  
• Marnay : voir étape 7

**depuis Bâle**  
**Bâle - Ferrette : 27,5 km**  
Ferrette : tous services et commerces, distributeur bancaire, médecin, pharmacie  
**Ferrette - Delle : 30,5 km**  
• Delle : Office du tourisme : 03 84 36 03 06. Tous services et commerces, distributeur bancaire, médecin, pharmacie  
**Delle - Héricourt : 27,5 km**  
• Feschés-le-Châtel : commerces, distributeur bancaire, médecin, pharmacie  
• Châtenois-les-Forges : commerces, distributeur bancaire, médecin

**7 • Gy – Abbaye d'Acey : 31 km**  
Info pèlerin : Jacques : 03 84 31 79 63 - 06 84 01 89 78 - Dominique : 03 84 31 72 13 - 06 79 55 41 45  
• Marnay : Office du tourisme 03 84 31 90 91 ou Info pèlerin ci-dessus  
Tous services et commerces, distributeur bancaire, médecin, pharmacie  
• Pagney : commerces, médecin, pharmacie

**8 • Acey – Mont Roland : 29,1 km**  
• Thervey, Moissey : commerces  
• hors chemin à 5 km, Dole (bus depuis Sampans) : tous services et commerces, distributeur bancaire, gare, médecin, pharmacie

**9 • Mont Roland – St-Jean-de-Losne : 20,2 km**  
• Sampans : commerce  
• St-Jean-de-Losne : office tourisme 03 80 37 15 70  
tous services et commerces, distributeur bancaire, médecin, pharmacie, gare

**vers Vézelay**  
**Fontenelle**



**vers Le Puy-en-Velay**

mise à jour : 02.01.2013

